Tab. I.

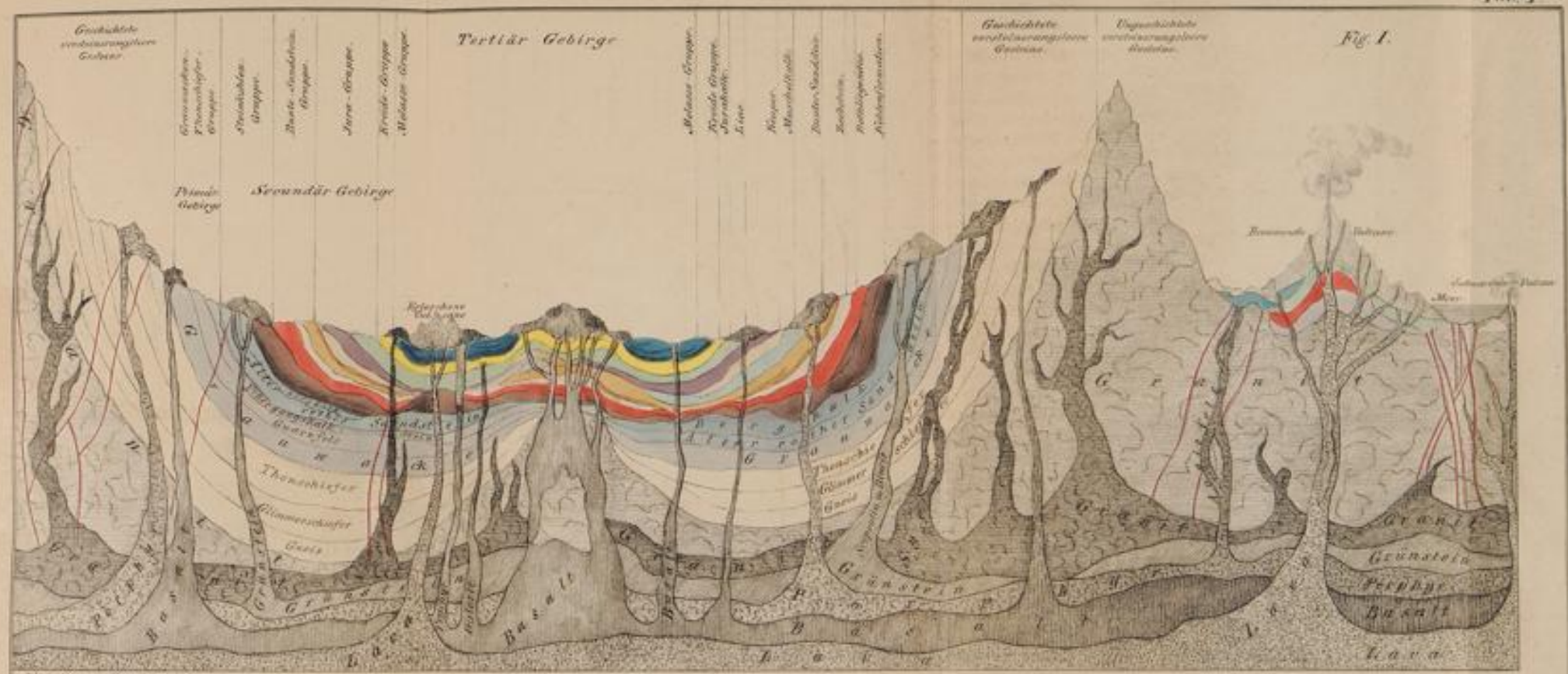

Fig. I.

Nach Ulmers Karte entworfen.

Die rothen Linien sind Metalladern.

Idealer Durchschnitt eines Theils der Erdrinde
nach dem heutigen Standpuncte
der **Geologie.**

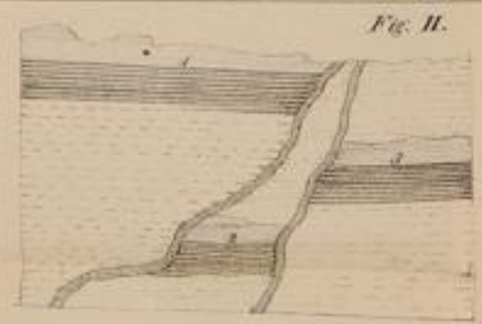

Fig. II.

Fig. III.

Fig. IV.

Fig. V.

Verlag von A. B. Geister.

Universitäts- und
Landesbibliothek Düsseldorf

Universitäts- und
Landesbibliothek Düsseldorf

Universitäts- und
Landesbibliothek Düsseldorf

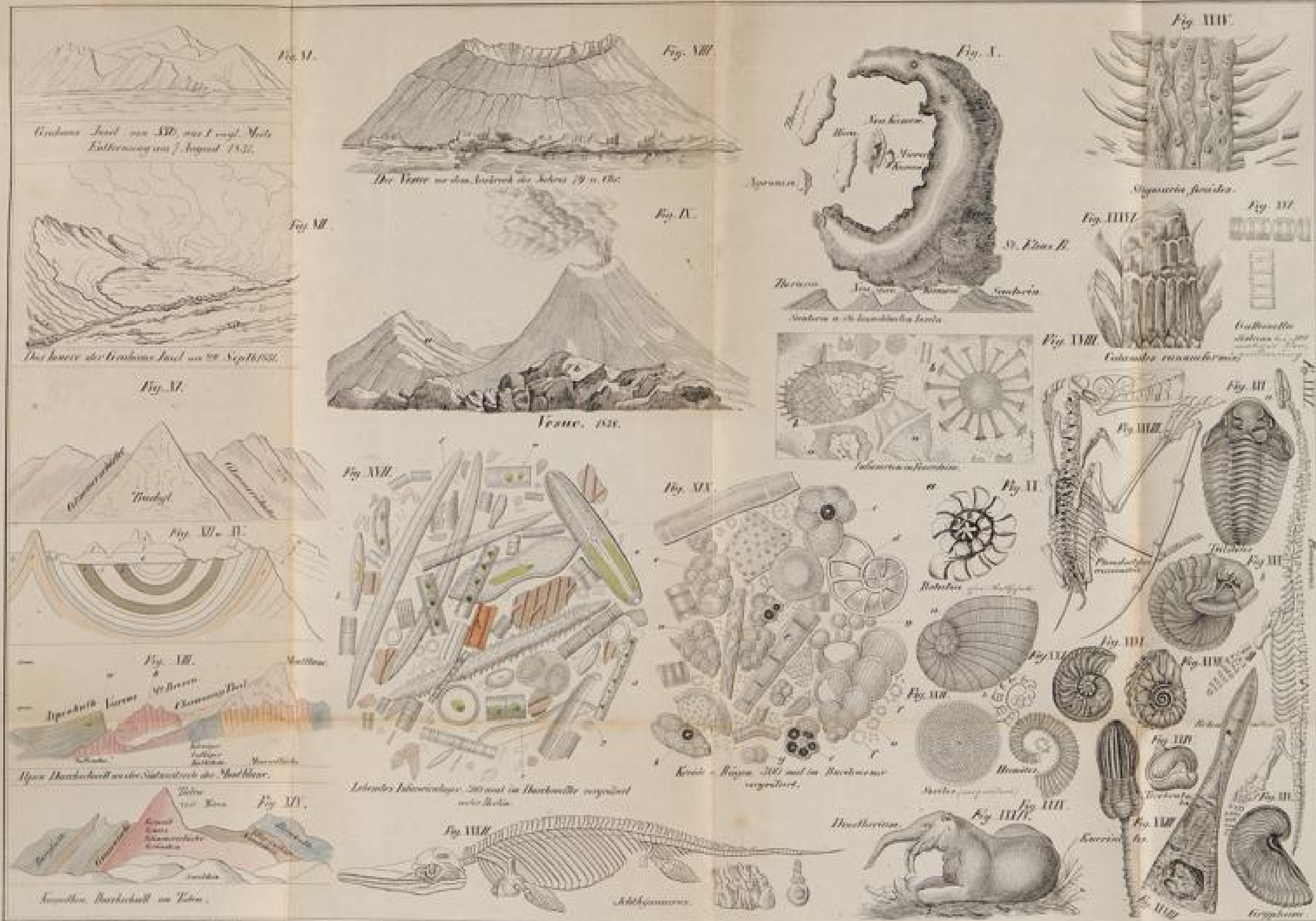

Universitäts- und
Landesbibliothek Düsseldorf



Universitäts- und
Landesbibliothek Düsseldorf

Universitäts- und
Landesbibliothek Düsseldorf