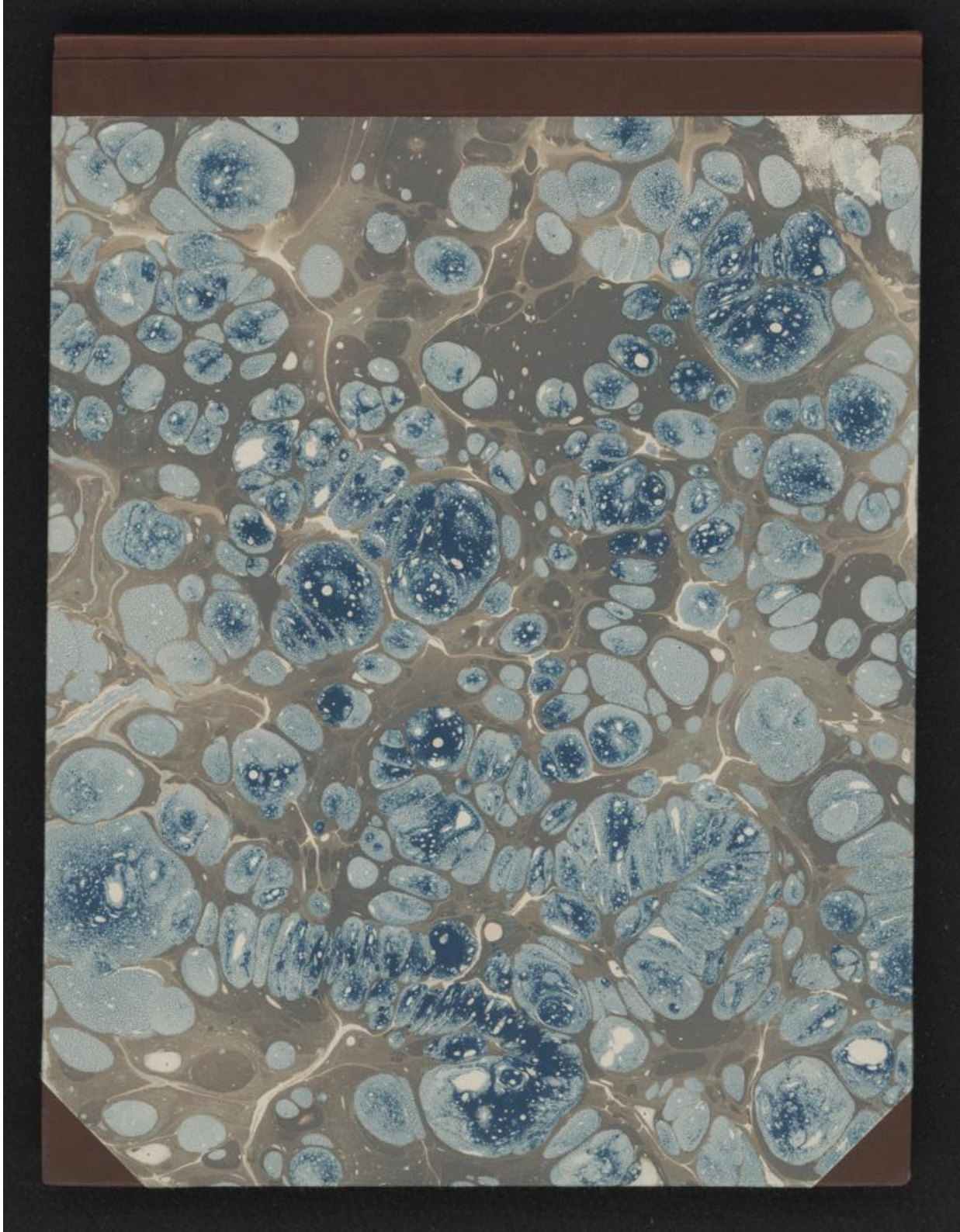

VD 17: 14: 664445 T
(Das Dresdener Expl. mit Erschjahr 1693 a. d. Titel)

Die letzten 14 Blätter gehören nicht zum Werk von Nikolaus Person, sondern sind aus: Introduction à la fortification / Nicolas de Fer

Städte, Flüsse, und Land-Charten

im

Lauxheim den 12. April
1856.

Conrad Rösch

Quotidiani
MARTIS
LABORES
cum
SPECIALIBUS
TABELLIS
à
N. Person Ingeniario, et
Scalptore editi
MOGUNTIÆ
Anno 1692 In-
cepti

64 Tal.

K. 698



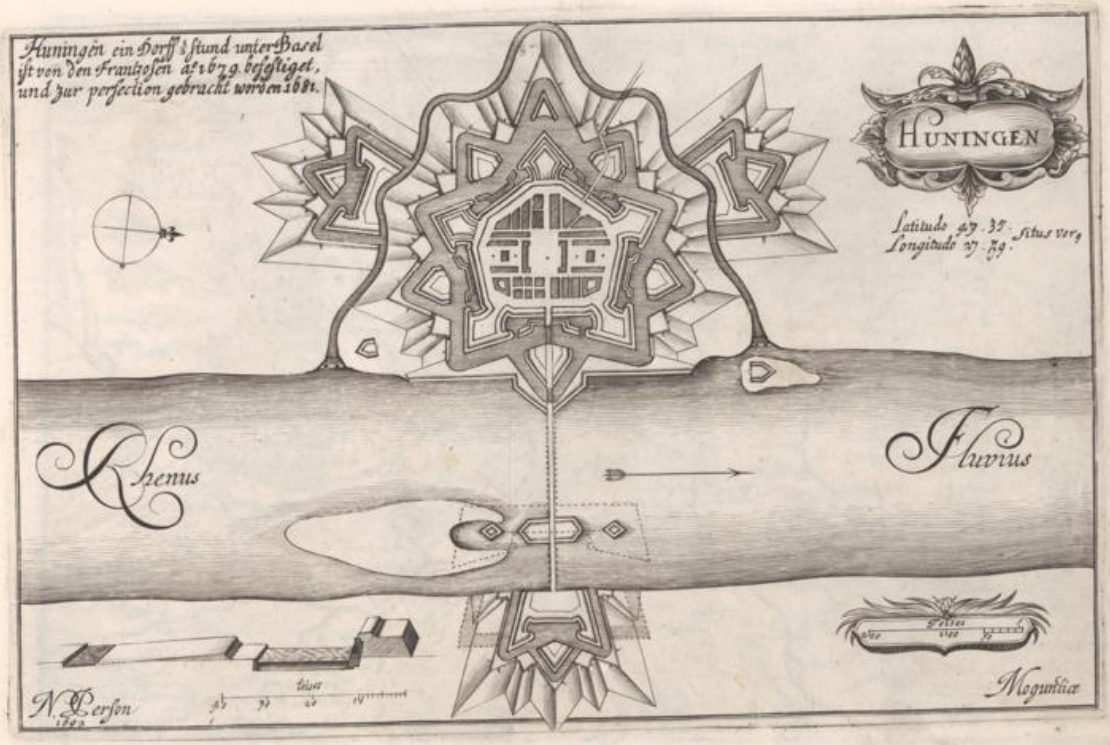
Huningen ein Dorff ½ stund unter Basel
ist von den Frantzosen a° 1679. befestiget,
und zur perfection gebracht worden 1681.
HUNINGEN
Latitudo 47. 35. Situs vero
Longitudo 27. 79.
Rhenus
Fluvius
N. Person
Moguntiae

BASEL u. HUNIGEN
mitt ihren umbliegenden örthern
BASLE et HUNIGEN
avec leurs environs
Milliare
N. Person exc. cum Priv.
Sylva Hart inferior
Rhenus fluvius
BASEL
HUNIGEN
Lauffen
Rauraci pop.
Rheinfeld
Kander
Schopfen
Wallenburg

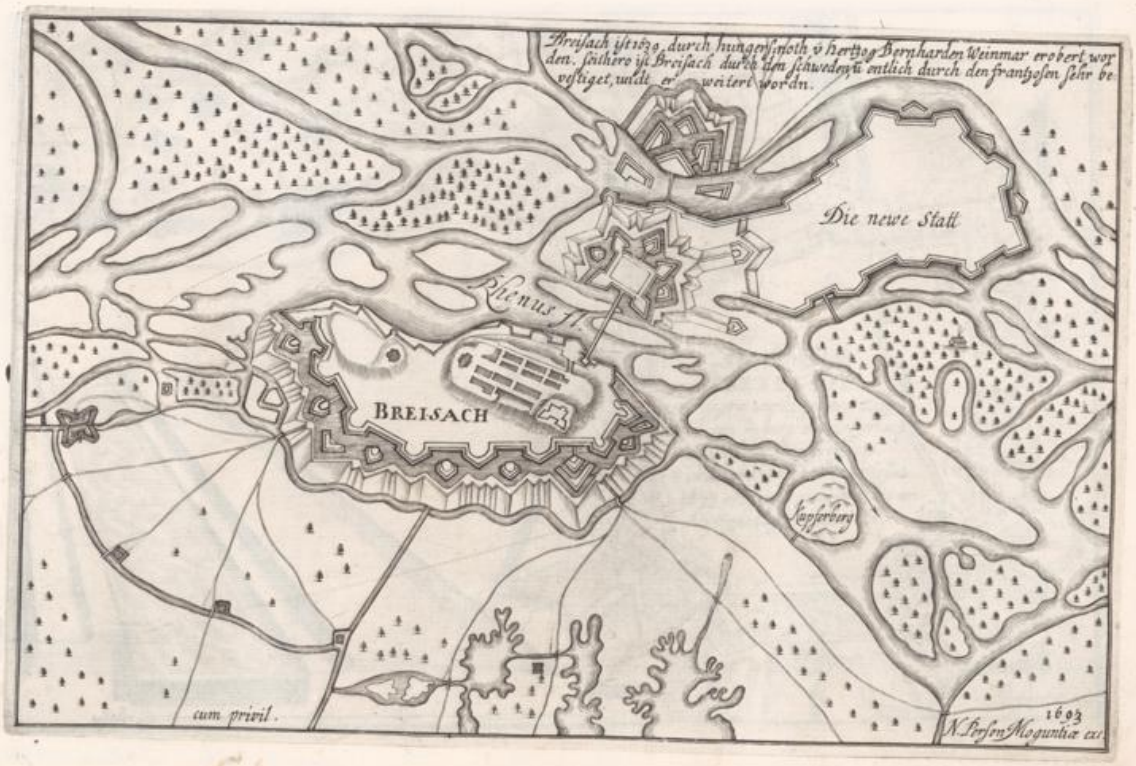
Breisach ist 1639 durch hungersnoth v hertzog Bernharden Weinmar erobert worden. seithero ist Breisach durch den schweden, u entlich durch den frantzosen sehr bevestiget, undt er weitert wordn.
Die newe Statt
Rhenus fl.
BREISACH
Kupferberg
cum privil.
1693
N. Person Moguntiæ exc.

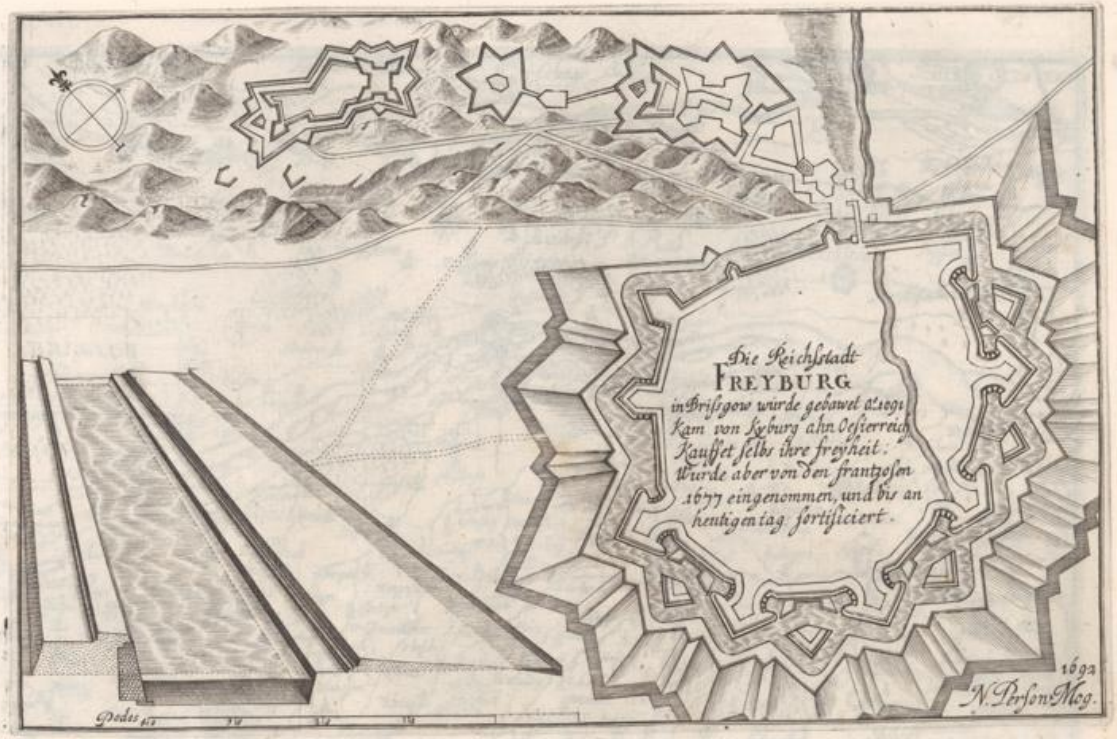
Die Reichsstadt
FREYBURG
in Brissgow wurde gebawet a°. 1091
Kam von Kyburg ahn Oesterreich
Kauffet selbs ihre freyheit:
Wurde aber von den frantzosen
1677 eingenommen, und bis an
heutigen tag fortificiert.
1692
N. Person Meg.
Pedes


LEYDEN

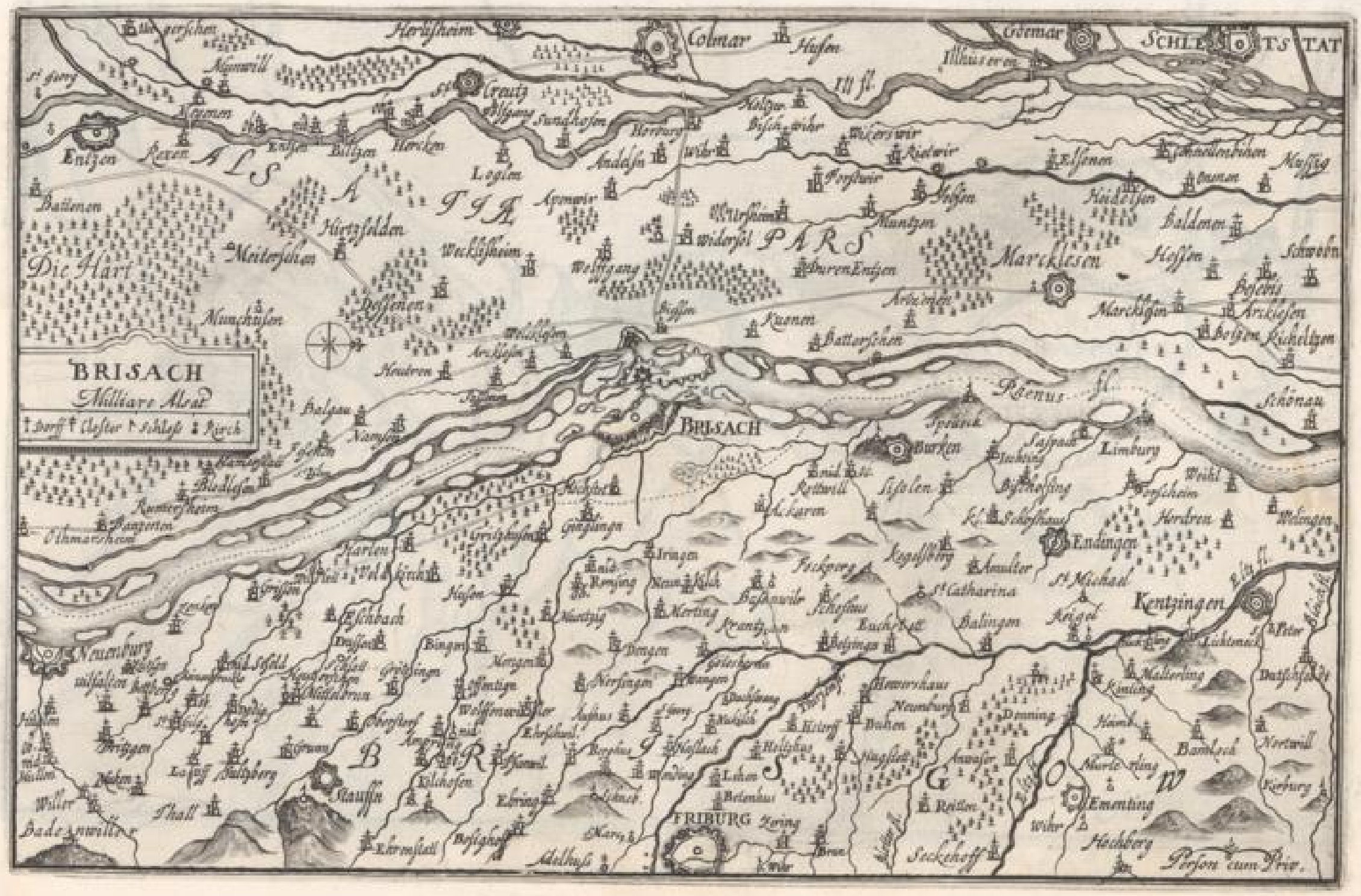
BRISACH
Milliare Alsat
Colmar
Illkiseren
Rhenus fl.
BRISACH
Burken
Limburg
Endingen
Kentzingen
Marcklesen
Die Hart
Hirtzfelden
Neuenburg
Baden=weiler
Staussen
FRIBURG
Ementing
Hochberg
Emmendingen
St Michael
St Catharina
Schönau
Ill fl.
Elz fl.

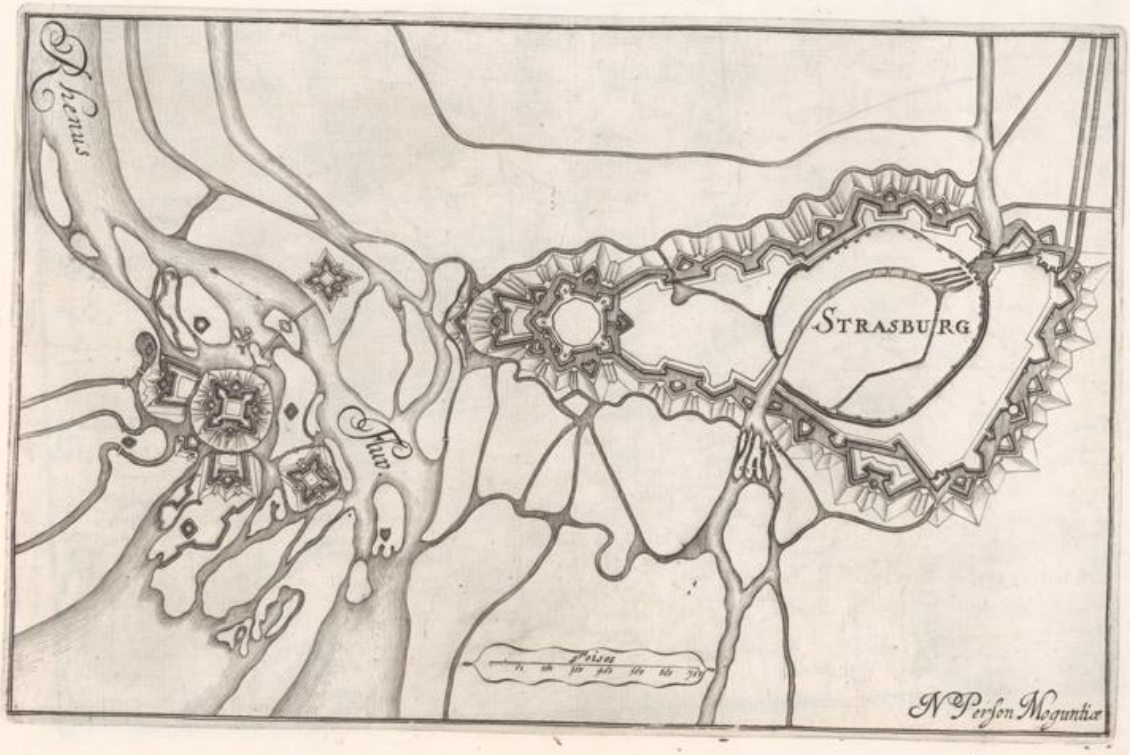
Rhenus
Fluv.
STRASBURG
Pedes
N. Person Moguntiæ

STRASBURG
Milliare Alsat
1 2
Apud Nicol. Person cum priv.
STRASBURG
Barr
Benfeldn
Erstein
Offenburg
Wilstett
Reinchen
Ettenheim
Kappel
Rhenus fl.
HANAU
Ill fl.
Wentzenaw
Bettenhoffen
Gambsheim
Offendorf
Kilstett
Hanau
Kehl
Allwog
Meissenheim
Altenheim
Ottenheim
Ichenheim
Dundenheim
Schuttern
Kipenheim
Gengenbach
Helmling
Renchenloch
Fraystett
Bischen zum Steg

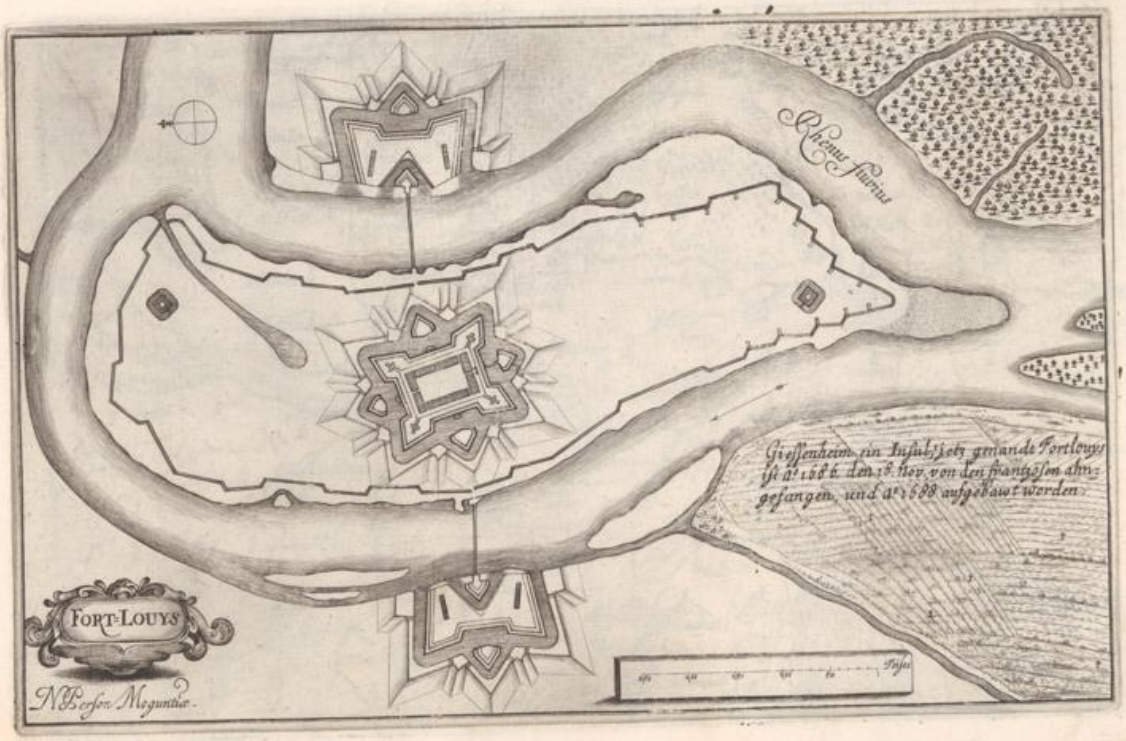
Rhenus fluvius
Giessenheim ein Insul, jetz genandt Fortlouys
ist a° 1686 den 18. Nov. von den frantzösen ahn-
gefangen, und a° 1688 aufgebawt worden.
FORT-LOUYS
N. Person Moguntiæ.
Toises

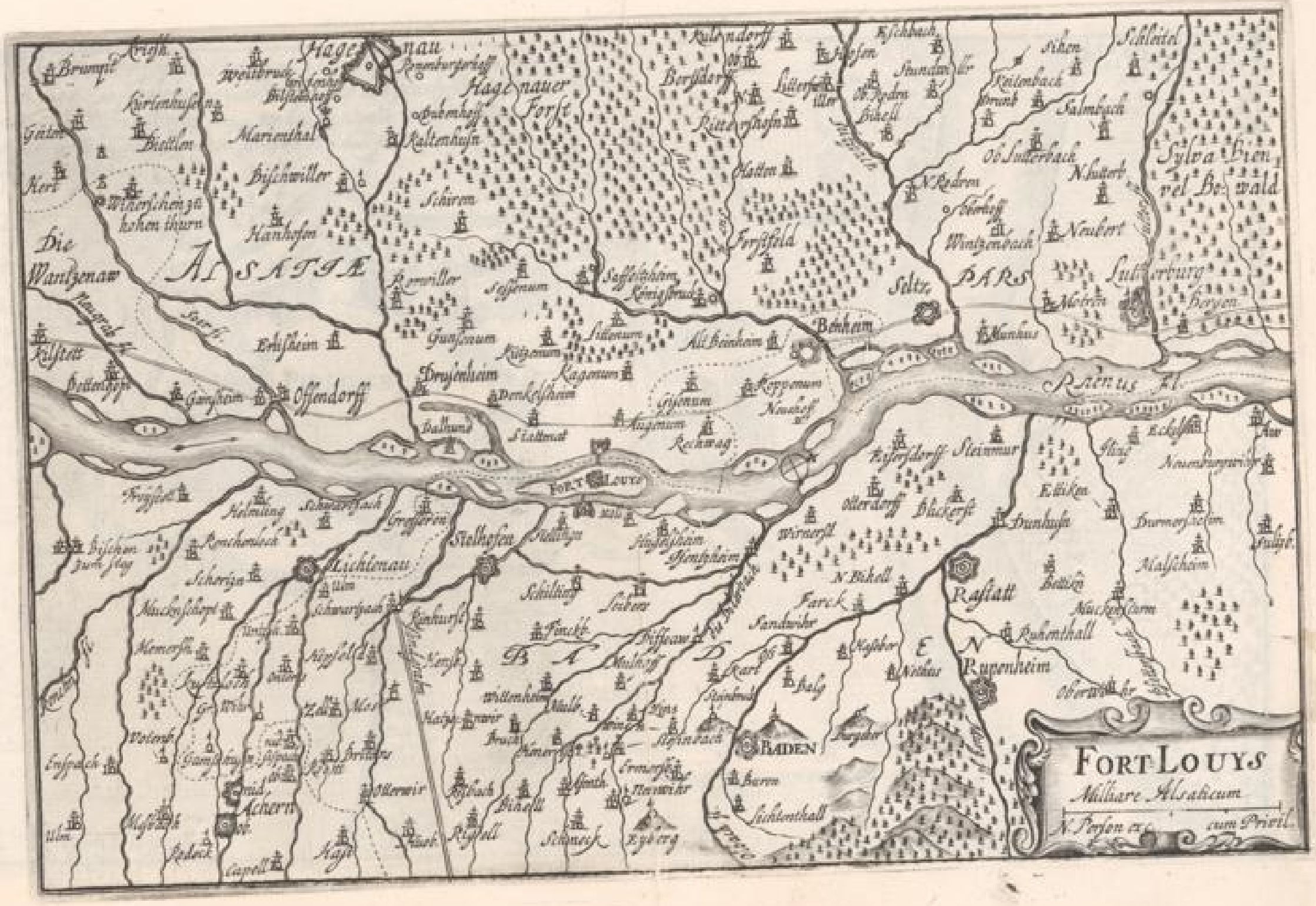
FORT LOUYS
Milliare Alsaticum
N. Person ex.
cum Privil.
Hagenauer Forst
ALSATIÆ
Rhenus Fl.
Sylva Bien vel Be wald
Drusenheim
Offendorff
Lichtenau
Stolhofen
Beinheim
Seltz
Rastatt
Rupenheim
Achern
BADEN

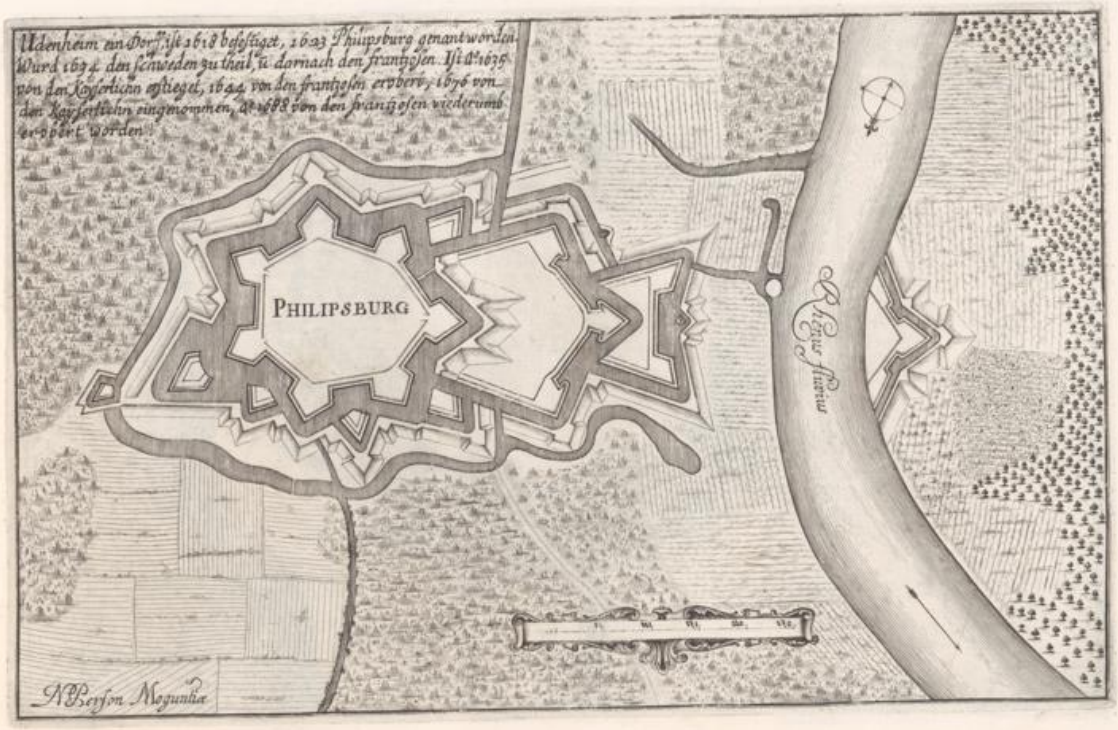
Udenheim ein Dorff ist 1618 befestiget, 1623 Philipsburg genant worden.
Wurd 1634 den schweden zu theil, u. darnach den frantzosen. Ist A° 1635
von den Kayserlichen erstiegel, 1644 von den frantzosen erobert, 1676 von
den Kayserlichen eingenommen, A° 1688 von den frantzosen viederumb
erobert worden.
PHILIPSBURG
Rhenus fluvius
N. Berson Moguntiæ

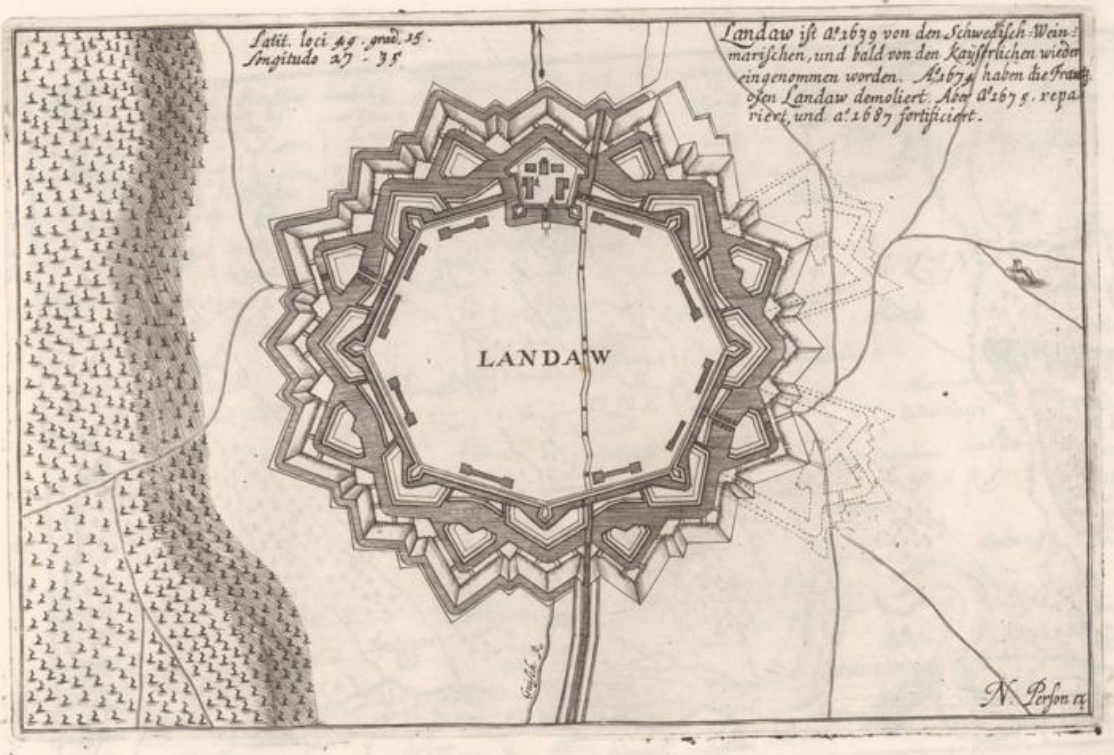
Latit. loci 49. grad. 15.
Longitudo 27 - 35
Landaw ist a°. 1639 von den Schwedisch-Weinmarischen, und bald von den Kayserlichen wieder eingenommen worden. A°. 1674 haben die Frantzosen Landaw demoliert. Aber a°. 1675. repariert, und a°. 1687 fortificiert.
LANDAW
N. Person ex

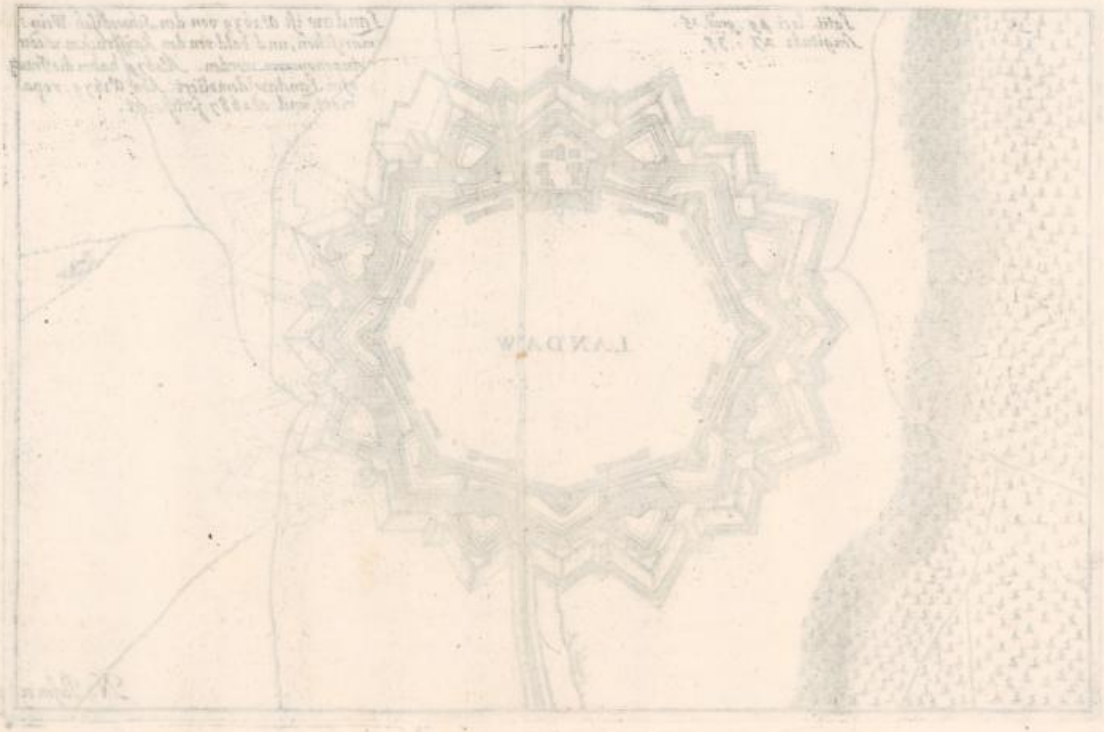

LANDAU
PALATINATUS
RHENUS
Sylva Bien vel Bowald
Weissenburg
Berg Zabern
Billistum
Rhein Zabern
Germersheim
PHILIPSBURG
SPEYER
Neustatt
Heidesheim
Ingelheim
Mundsbach
Kupertsberg
Hambach
Marientraut
Harthausen
Weingarten
Schweikenheim
Landau
mitt umbliegenden dörfern und Stätten

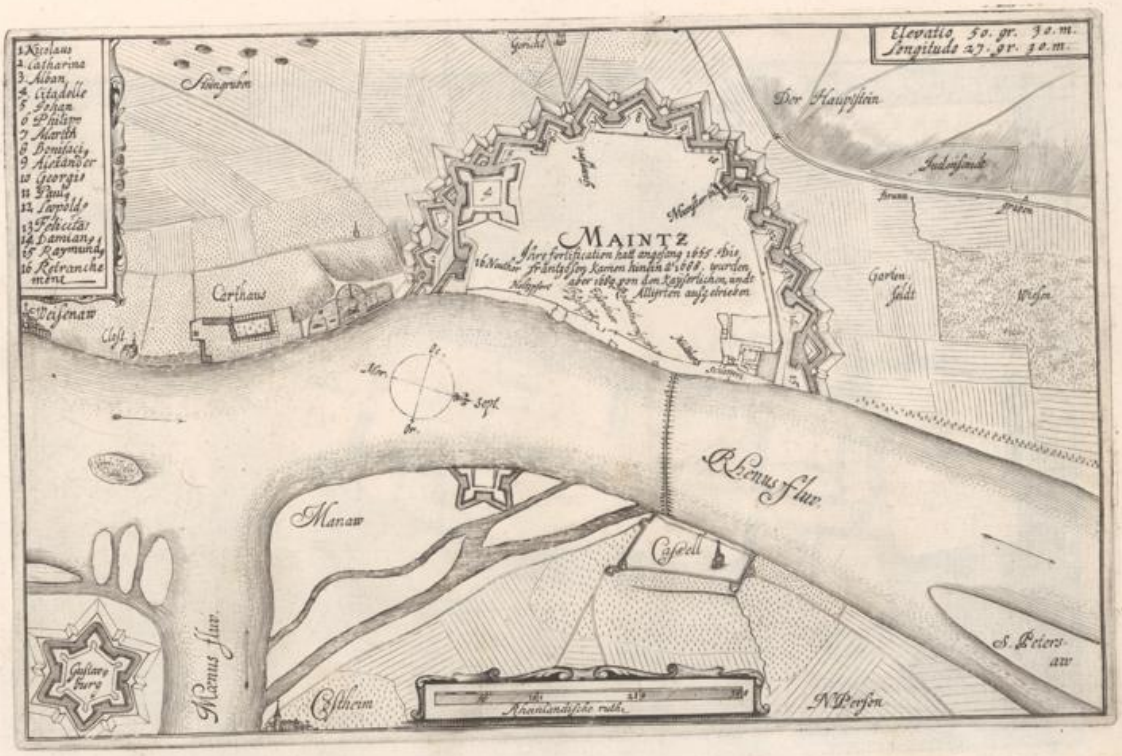
Elevatio 50. gr. 30. m.
Longitudo 27. gr. 30. m.
1 Nicolaus
2 Catharina
3 Alban
4 Citadelle
5 Johan
6 Philipp
7 Martin
8 Bonifacij
9 Alexander
10 Georgio
11 Paulo
12 Leopold
13 Felicitas
14 Damian
15 Raymund
16 Retranche ment
Steingruben
Gericht
Der Hauptstein
Indenfeldt
Brunn
Graben
MAINTZ
Ihre fortification hatt angefang 1655 Die
16 Neuther Frantzosen kamen hinein a' 1688, wurden
aber 1689 von den Kayserlichen, undt
Allyrten ausgetrieben
Garten feldt
Wiesen
Weisenaw
Carthaus
Clost
Mor.
Sept.
Rhenus fluv.
Manaw
Castell
Mœnus fluv.
Gustavburg
Costheim
Rheinlandische ruth.
N. Person
S. Peters aw



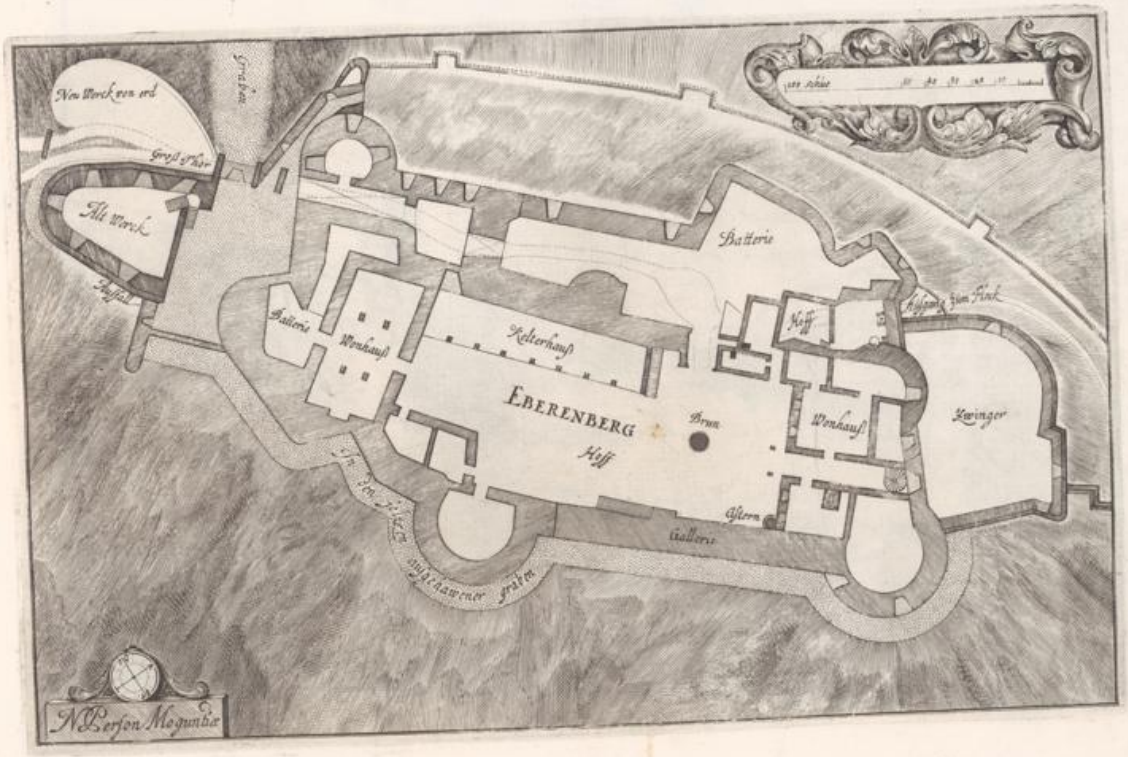
Neu Werck von ord
Groß Thor
Alt Werck
Batterie
Wonhauß
Kelterhauß
EBERENBERG
Hoff
Brun
Batterie
Hoff
Wonhauß
Zwinger
Astern
Galleria
N. Person Moguntiæ

Gutenfels
Caub
Rhenus flu.
DIE PFALTZ



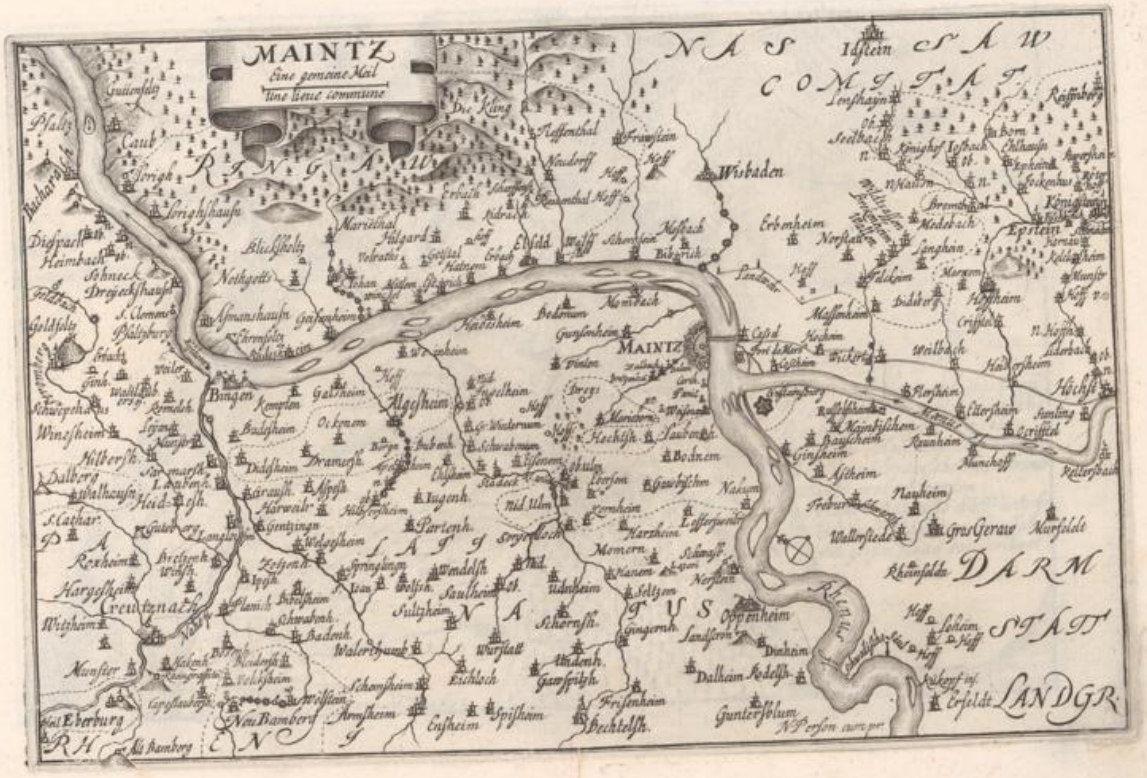
MAINTZ
Eine gemeine Meil
Une lieue commune
NAS SAW COMITAT
RINGAW
Idstein
Wisbaden
Epstein
Höchst
MAINTZ
Bingen
Algesheim
Oppenheim
Creutznach
Eberburg
Neu Bamberg
Gros Gerau
DARM STATT LANDGR.
Rhenus
Rhenus

A Die statt Coblentz.
B Das schloss Ehrenbreistein.
C Die Cappuciner.
D Lützel Coblentz.
Latitudo 50. gr. 30. min.
Longit. 27. 30.
Die Carthaus
Rhenus fluv.
Mosella fluv
Rhenus fluv.
Diese Statt Coblentz, und das Churf. Trierise Residentz schloss, ū Vestung Ehrenbreitstein seynt Aº. 1632. den Frantzosen eingeraumt, von den Kayserlich und Spanischen aber wiederumb Aº. 1636. erobert worden.
Aº. 1688. haben sie die Frantzosen umb sonst belägert, und die statt mitt grossen schad bombardiert.
N. Person exc. 1693

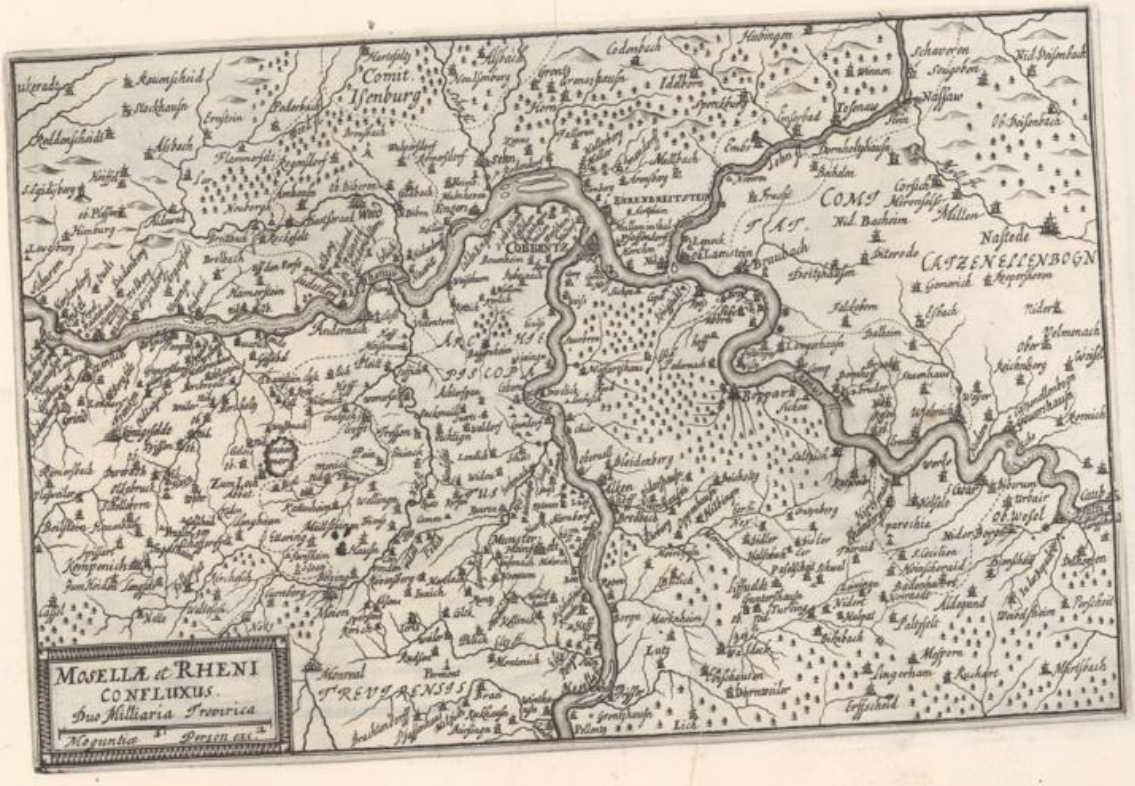
MOSELLÆ et RHENI
CONFLUXUS.
Duo Milliaria Trevirica
Moguntiæ Person. exc.
Comit. Isenburg
COBLENTZ
ERRENBREITSTEIN
COMI
CATZENELLENBOGN
Nastede
Boppart
Munster
TREVIRENSIS
Ob. Wesel

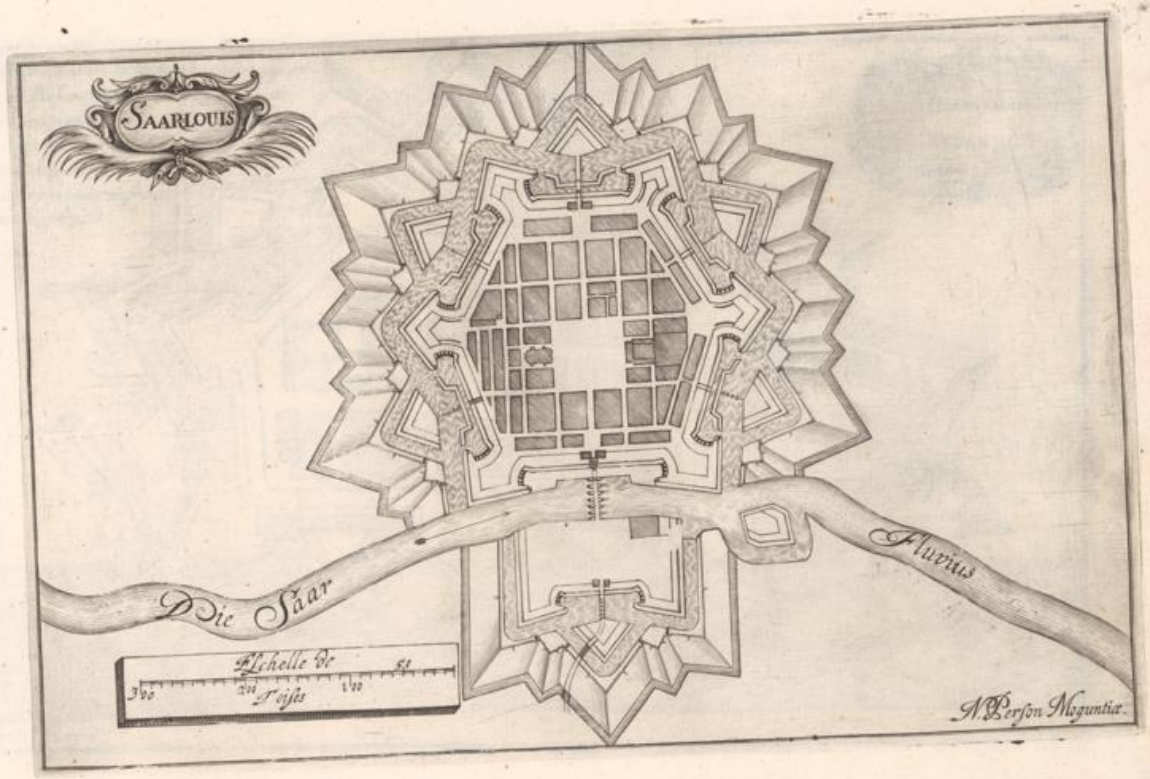
SAARLOUIS
Die Saar
Fluvius
Echelle de
Toises
N. Person Moguntiæ.

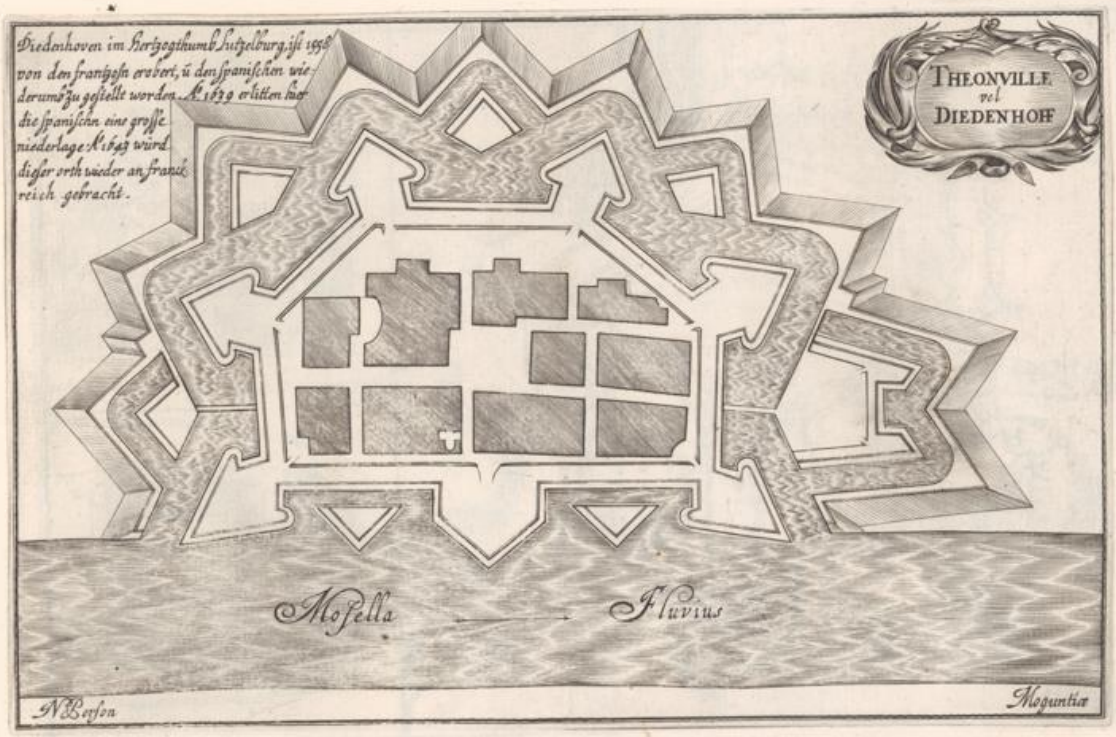
Diedenhoven im Hertzogthumb Lutzelburg, ist 1558
von den franzosen erobert, ũ den spanischen wie-
derumb zu gestellt worden. A° 1639 erlitten hat
die spanischen eine grosse
niederlage A° 1643 würd
dieser orth wieder an franck-
reich gebracht.
THEONVILLE
vel
DIEDENHOFF
Mosella
Fluvius
N. Berson
Moguntiæ

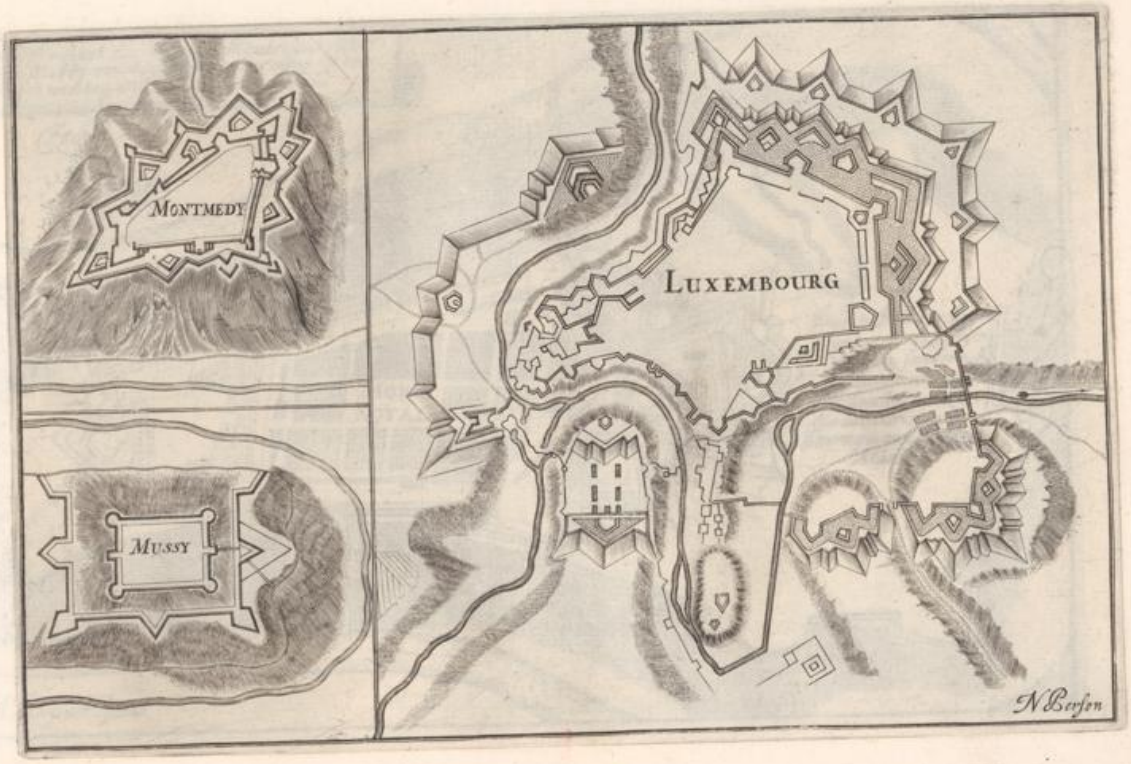
MONTMEDY
MUSSY
LUXEMBOURG
N Berson

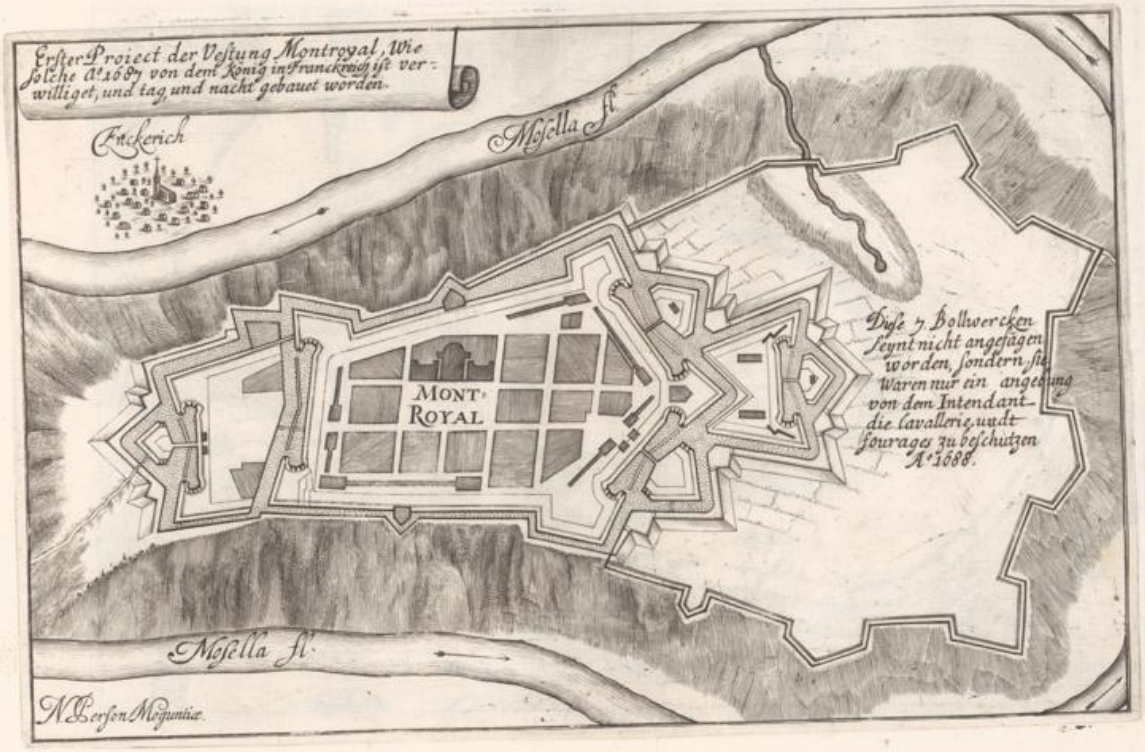
Erster Proiect der Vestung Montroyal, Wie solche A°. 1687 von dem König in Franckreich ist verwilliget, und tag und nacht gebauet worden.
Enckerich
Mosella fl.
MONT-ROYAL
Diese 7. Bollwercken seynt nicht angefagen worden, sondern sie waren nur ein angebung von dem Intendant die Cavallerie, und fourages zu beschutzen A°. 1688.
Mosella fl.
N. Peerson Moguntiae.

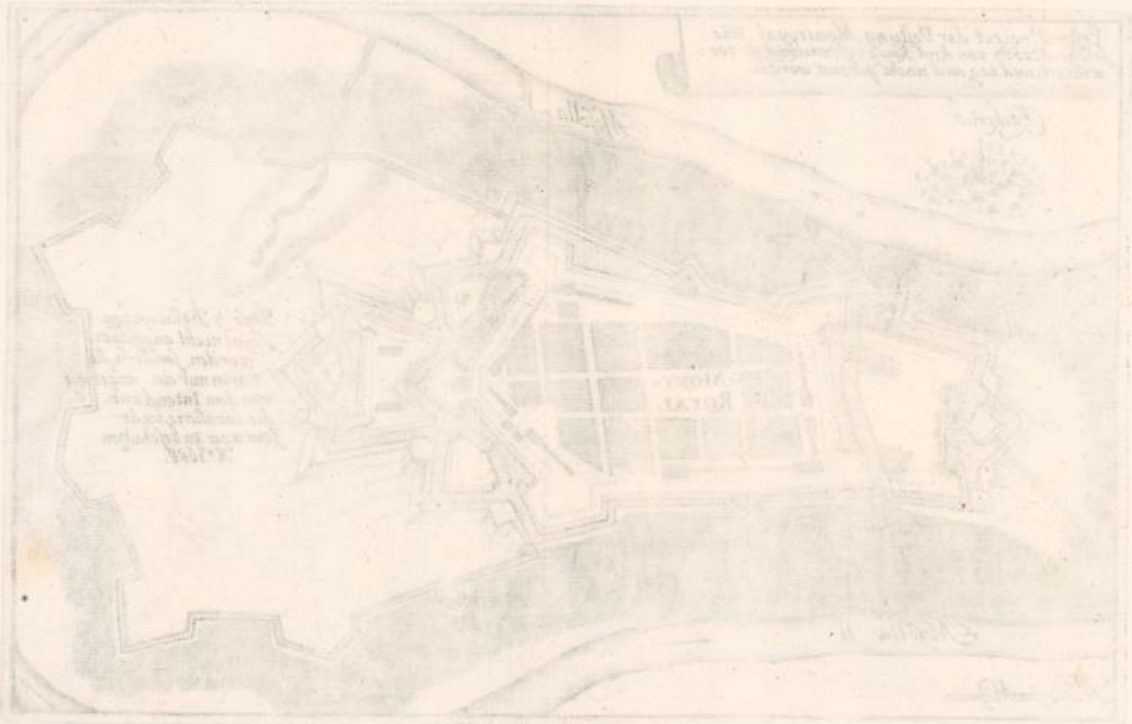

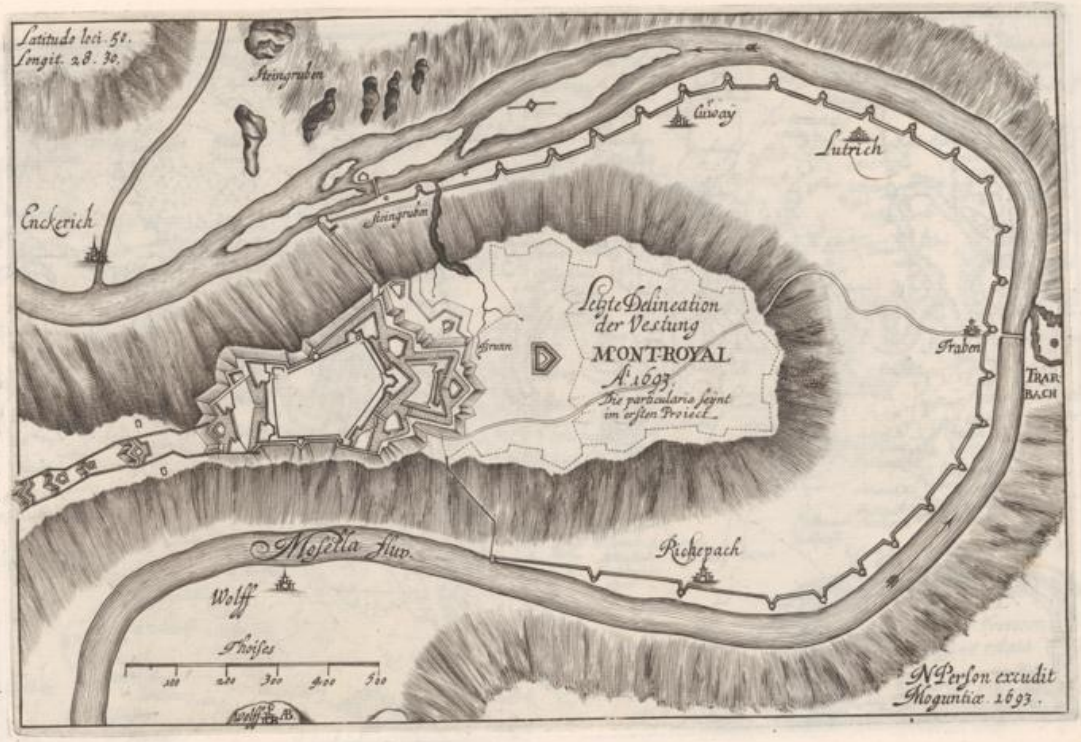
Latitudo loci 50.
Longit. 28. 30.
Steingruben
Cuway
Lutrich
Enckerich
Steingruben
Letzte Delineation
der Vestung
MONT-ROYAL
A° 1693.
Die particularia seynt
im ersten Proiect.
Graben
Graben
TRAR
BACH
Mosella fluv.
Richepach
Wolff
Thoises
100
200
300
400
500
N Person excudit
Moguntiæ 1693.

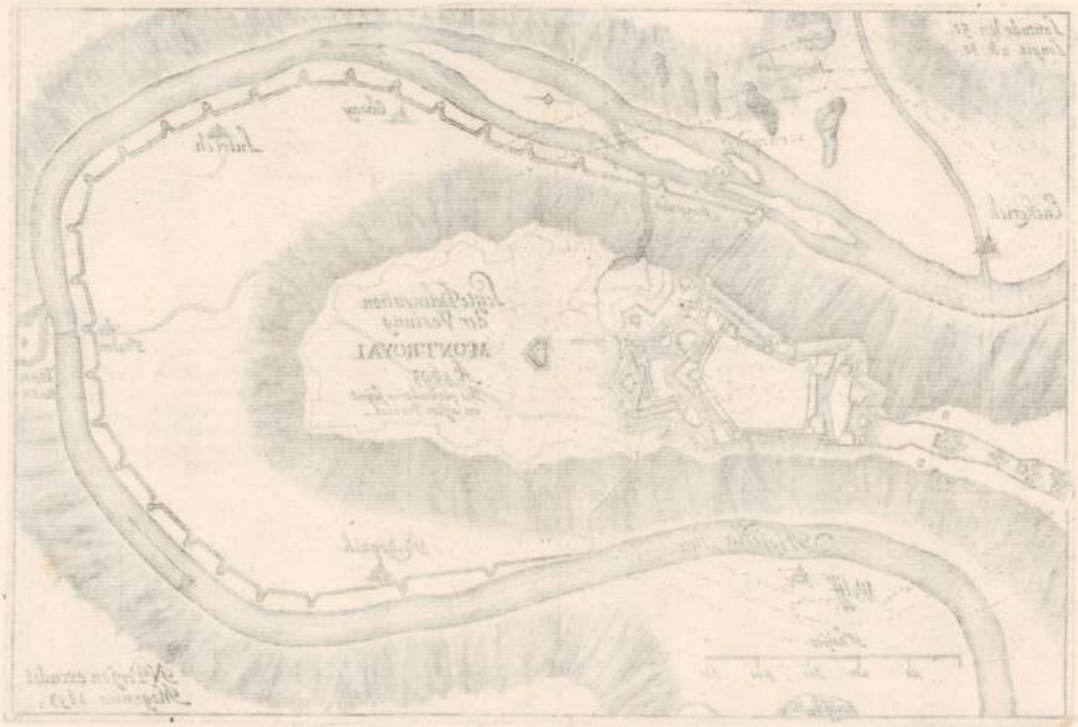

MONTROYAL
cum magna Mosellæ Trevirensis
parte accuratissime relata.
TRIER
COMIT. SIMMEREN


Bonn ist unter Carolo Crasso verbrant worden.
König Joañes aus Böhmen hat sie belagert.
A°1584. ward sie dem Churfurstn Ernesto über-
geben aber a°1587 durch Martin Schencken
mitt list eingenommen und a°1588 von
dem Hertzogn zu Parma erobert, und dem
Churfursten Ernesto
zu gestellet
A°1673. ist sie von den Kayserlichn eingenommen worden, und a°1679.
dem Churfursten eingeraumt. A°1688. Kame sie den Frantzosen zu.
A°1689. ist sie von den Alliirtn
und Kayserlichn erobert worden.
Mer
Oc.
Or.
Sept.
Der Churfursten zu Cölln
Residentz Statt
BONN
ist a°1689 von den Alliirten, und
Kayserlichen erobert worden
Hohe Strass von Coblentz
Rhenus Fluvius
Moguntiæ
N. Person exc.

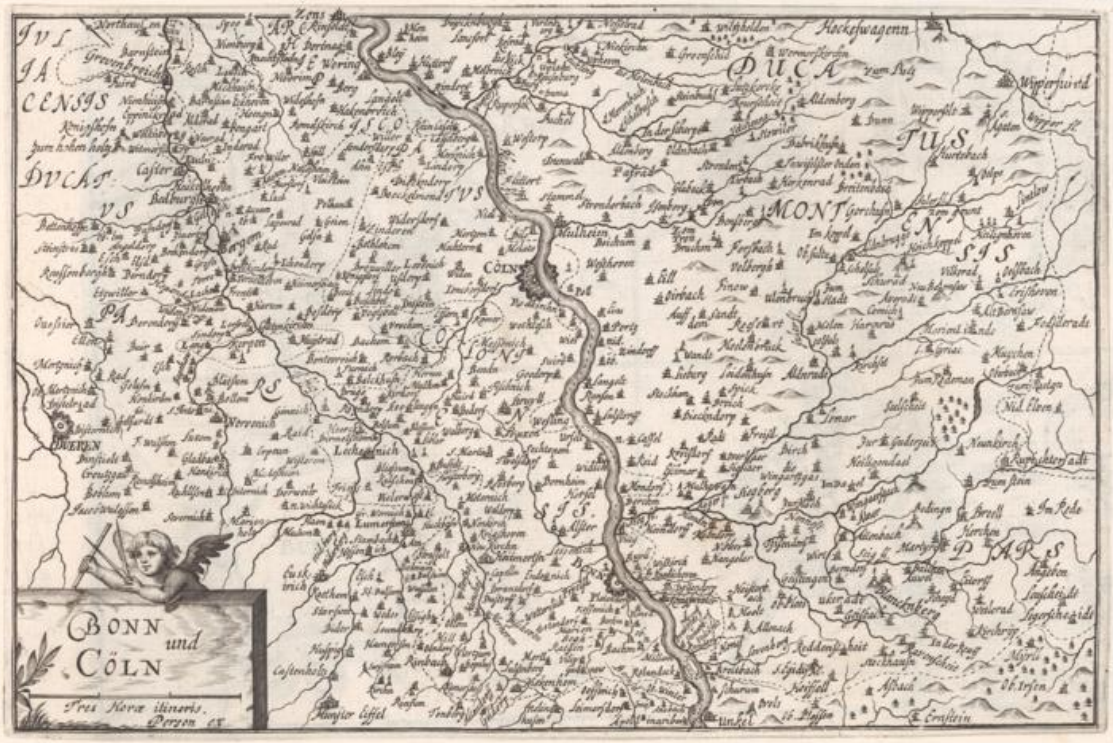
BONN und CÖLN
Tres Horæ itineris.
Person ex
Hockeswagenn
DUCA
TUS
MONT
CÖLN
DUCAT
VS
PA
RS
DUEREN
Wipperfurtd
Ernstein
Unkel

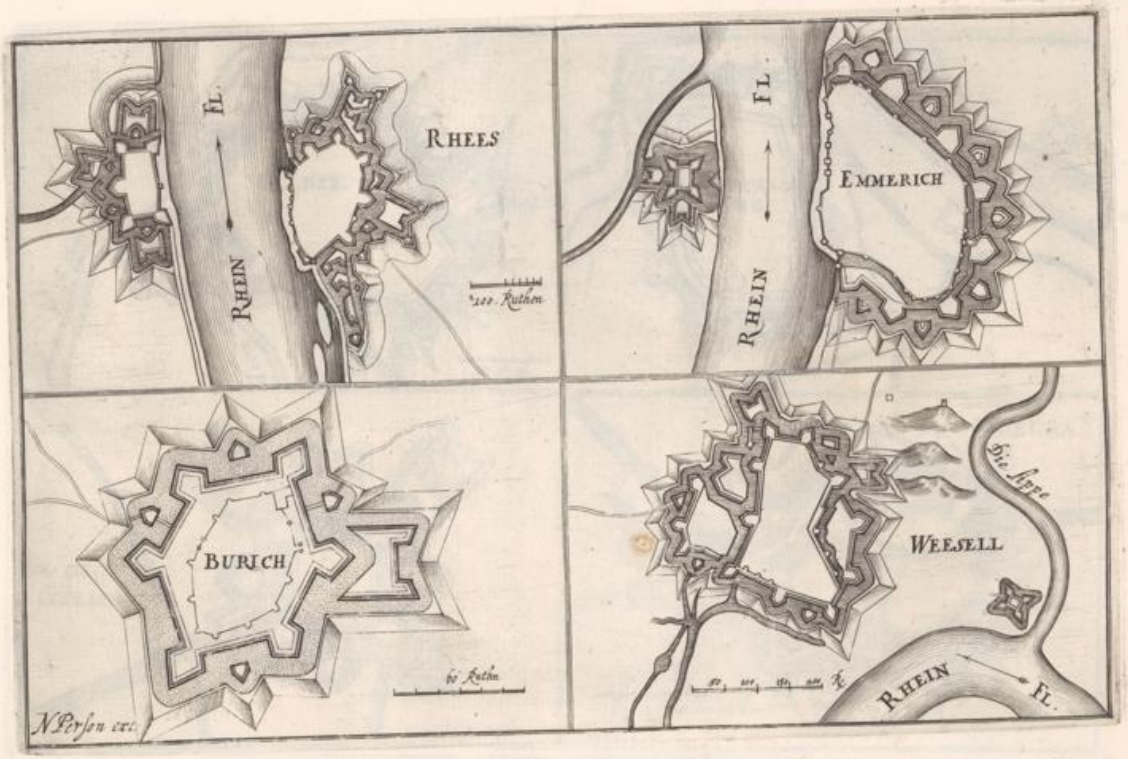
RHEES
RHEIN
FL.
100 Ruthen
EMMERICH
RHEIN
FL.
BURICH
60 Ruthen
N. Person exc.
WEESELL
die Lippe
RHEIN
FL.

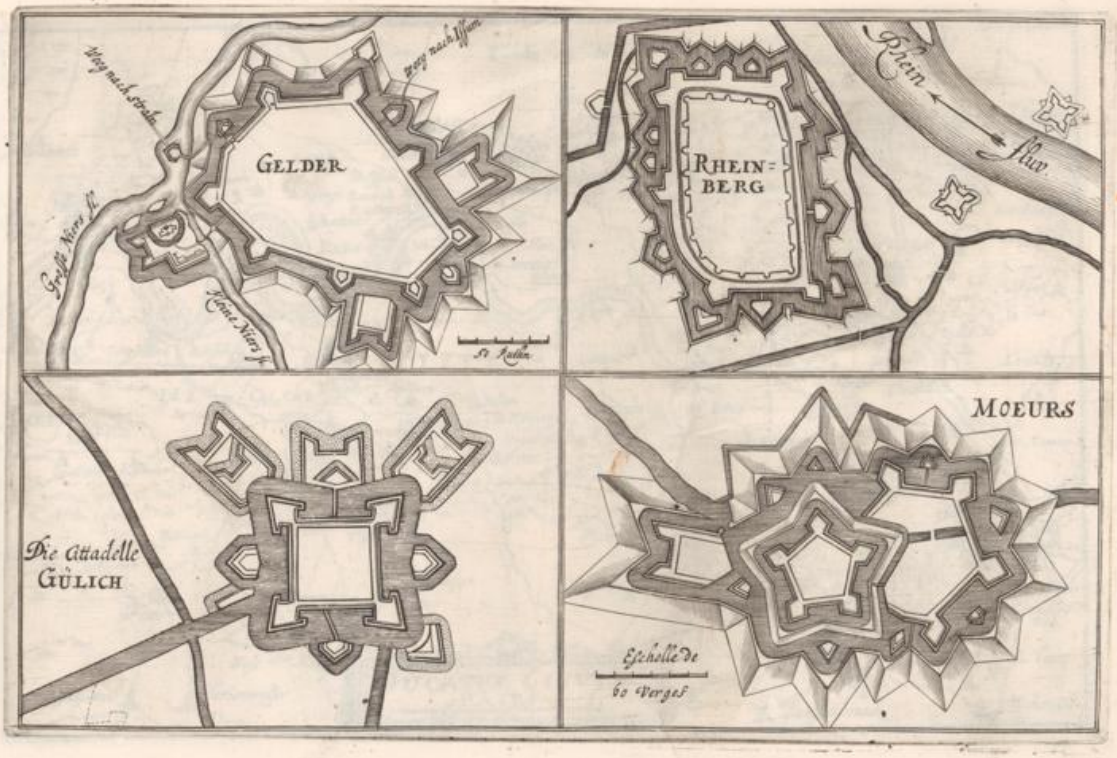
Weeg nach Straln
Weeg nach Issum
GELDER
Grosse Niers fl.
Kleine Niers fl.
50 Ruthen
RHEIN=
BERG
Rhein
fluv.
Die Cittadelle
GÜLICH
MOEURS
Eschelle de
60 Verges

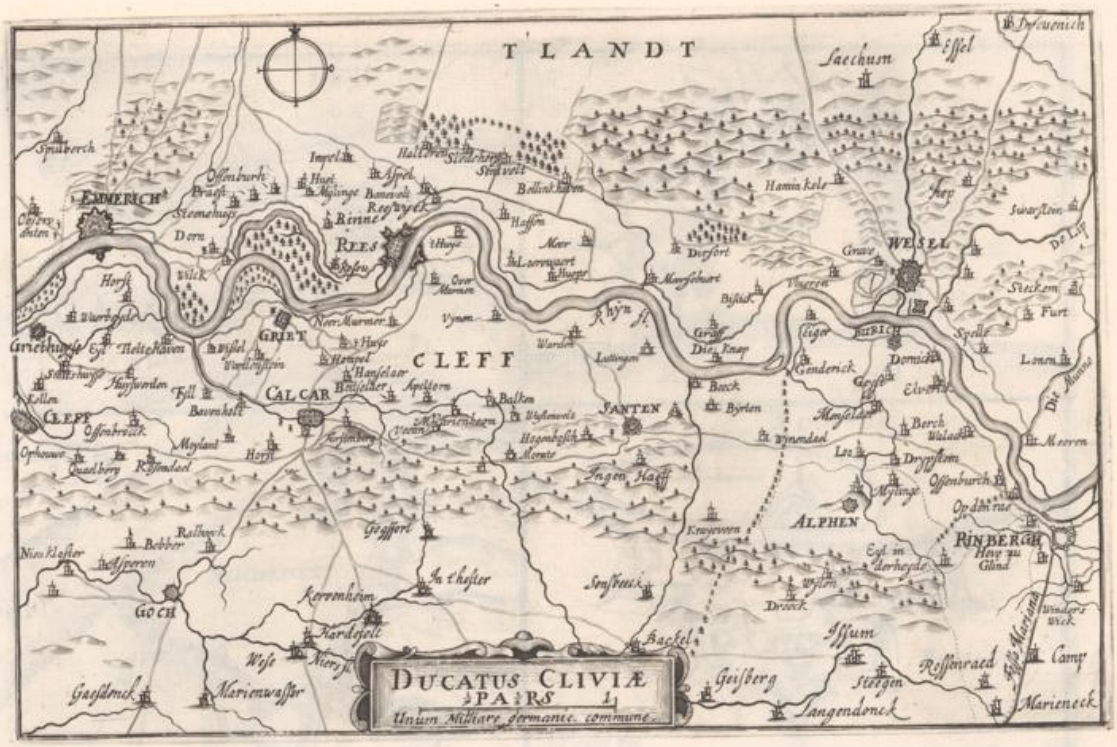
TLANDT
Saechusn
Essel
Dreuenich
Spulberch
EMMERICH
Ossenburch
Praest
Steenehuys
Dorn
Wilck
Impel
Huet
Mylinge
Aspel
Banevelt
Reeswyck
Rinne
REES
Halteren
Sedelhorst
Sedevelt
Bellinkhoven
Hassen
Meer
Loerwaert
Hueps
Dorfort
Hamin kele
Grave
WESEL
Swarstein
De Lip
Horst
Wuerbgeld
Griethuyse
Eyl
Teltehaven
Wissel
Wurtlenstein
GRIET
Neer Murmer
Huys
Hanselaer
Hanselaer
Apeltorn
CLEFF
Vynen
Warden
Lutingen
Graff
Die Knap
Bistick
Vineren
Eiger
BURICH
Gendenick
Domick
Spelle
Stockem
Furt
Lonen
Die Munne
Kellen
Huysworden
Fyll
Bavenholt
CALCAR
Balken
Wyslenvelt
SANTEN
Beeck
Byrten
Menselaer
Berch
Walack
Meeren
CLEFF
Ossenbroeck
Moylant
Horst
Hogenbosch
Mornte
Wynendael
Loo
Dryptsem
Ossenburch
Ophouwe
Quaelberg
Rosendael
Ingen Haeff
Mylinge
Opdenrue
ALPHEN
RINBERGH
Hoy zu Glind
Ralhuyck
Bebber
Nieuklaster
Asperen
Geaffort
Kewyeven
Eyl in derheyde
In thester
Sonsbeeck
Wylen
Dreeck
GOCH
Kervenheim
Hardefelt
Backel
Issum
Wese
Niers fl.
Geisberg
Steegen
Ressenraed
Camp
Gaesdonck
Marienwasser
Langendonck
Marieneck
DUCATUS CLIVIÆ
PARS
Unum Milliare germanic. commune.

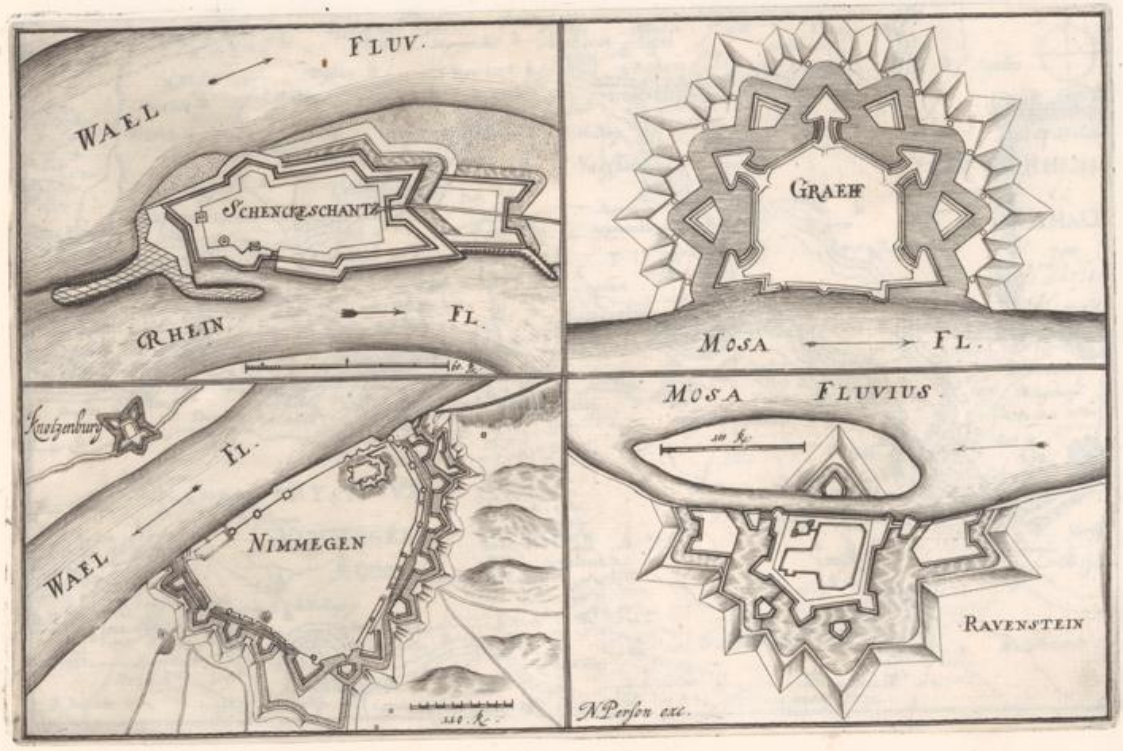
FLUV.
WAEL
SCHENCKESCHANTZ
RHEIN
FL.
GRAEF
MOSA
FL.
Knetzenburg
FL.
WAEL
NIMMEGEN
MOSA
FLUVIUS
RAVENSTEIN
N. Persoon exc.

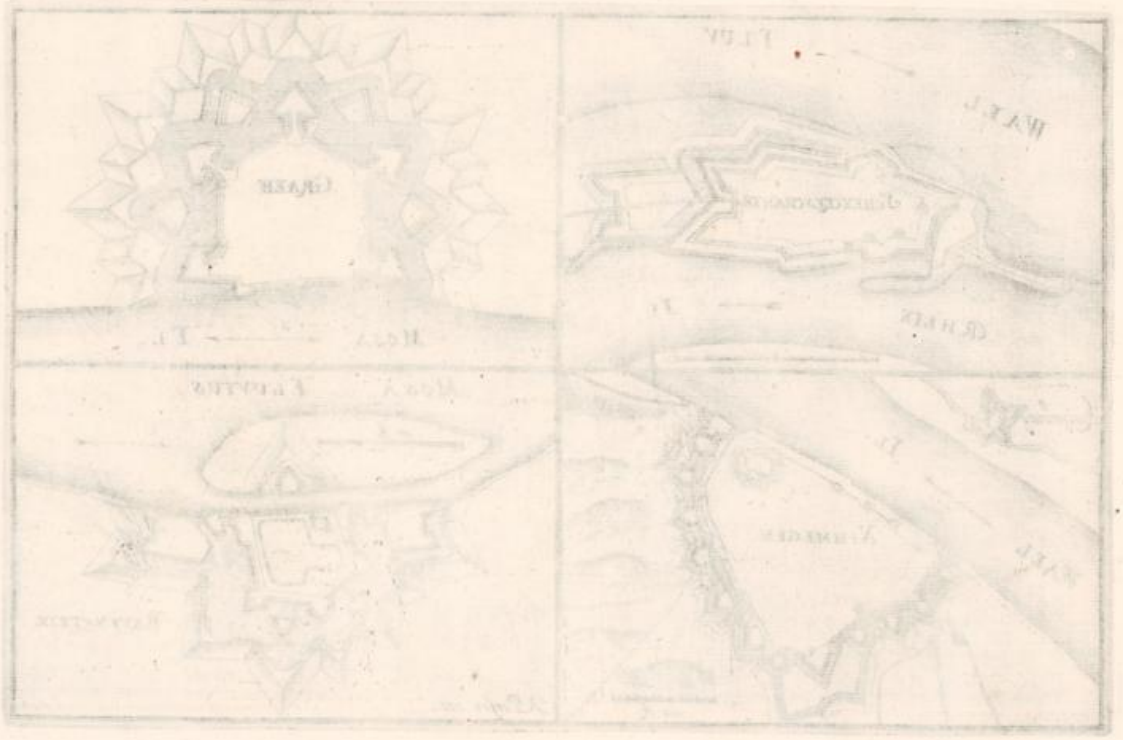

Separatio
RHENI
&
VAHALIS
per
N. Person
Moguntiæ
Arnheim
Huessen
BETUWE
NIMMEGEN
TRYCK VAN
NIMMEGEN
Wageninge
Rhenus fl.
Zevenaer
Herenberg
Schenkenschanz
Griethuys
CLEFF
Granenborch
Batenborch
Rivestein
Milliare unum Germ.

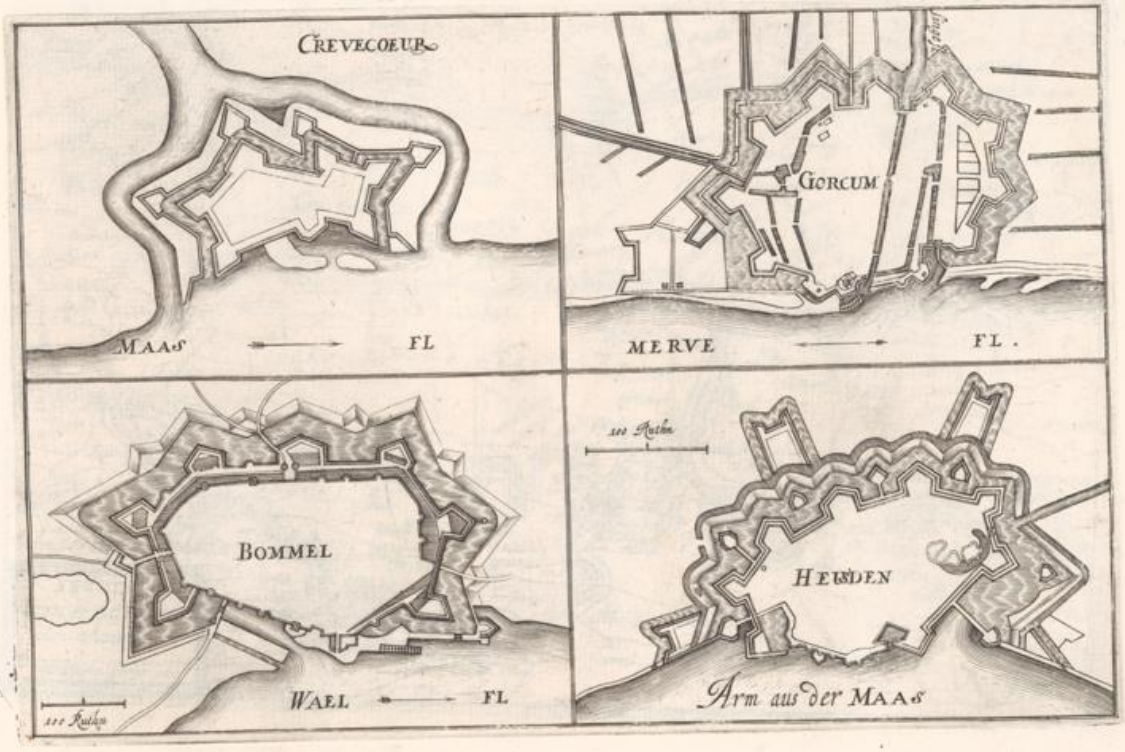
CREVECOEUR
MAAS
FL
GORCUM
MERVE
FL.
BOMMEL
WAEL
FL
100 Ruthen
HEUSDEN
Arm aus der MAAS

INSULÆ
TIEL & BOMMEL
cum adiacentibus.
Milliare Germ. com.
Territorium Abdena
Maes Landt
Territ. Ravestein
Territ. Megen
Wyck Duerstede
Cuilenborg
Comit. Cuileenborch
Comit. Bueren
Bueren
Territ. Gorcum
Gorcum
Insula Tiel
Insula Bommel
Bommel
Tiel
Rhenen
Wageningen
Batenborg
Megen
Ravestein
Crevecoeur
Hessden
Leerdam
Hoeklem
Asperen
Vlanenn
Worcum
Lac. Wahalis et Mosæ

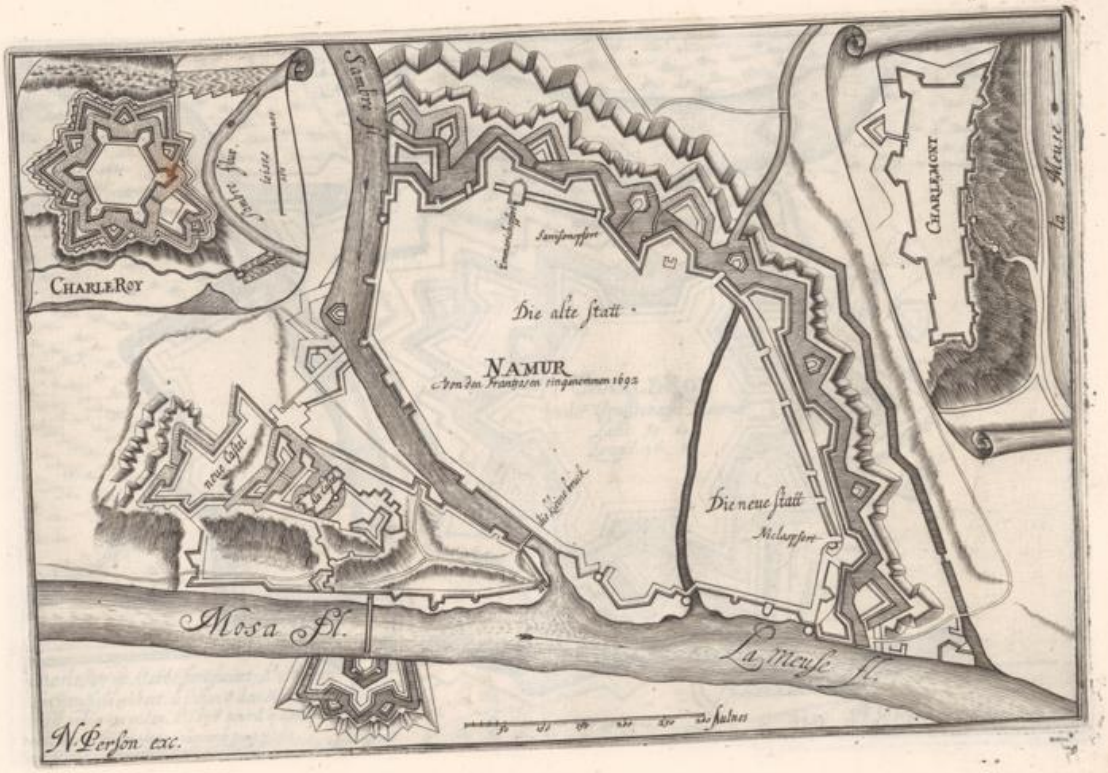
CHARLE ROY
Sambre fl.
Samsonspfort
Die alte statt
NAMUR
Von den Frantzosen eingenommen 1692
neue Castel
Die neue statt
Mclaspfort
CHARLEMONT
la Meuse
Mosa fl.
La Meuse fl.
N. Person exc.

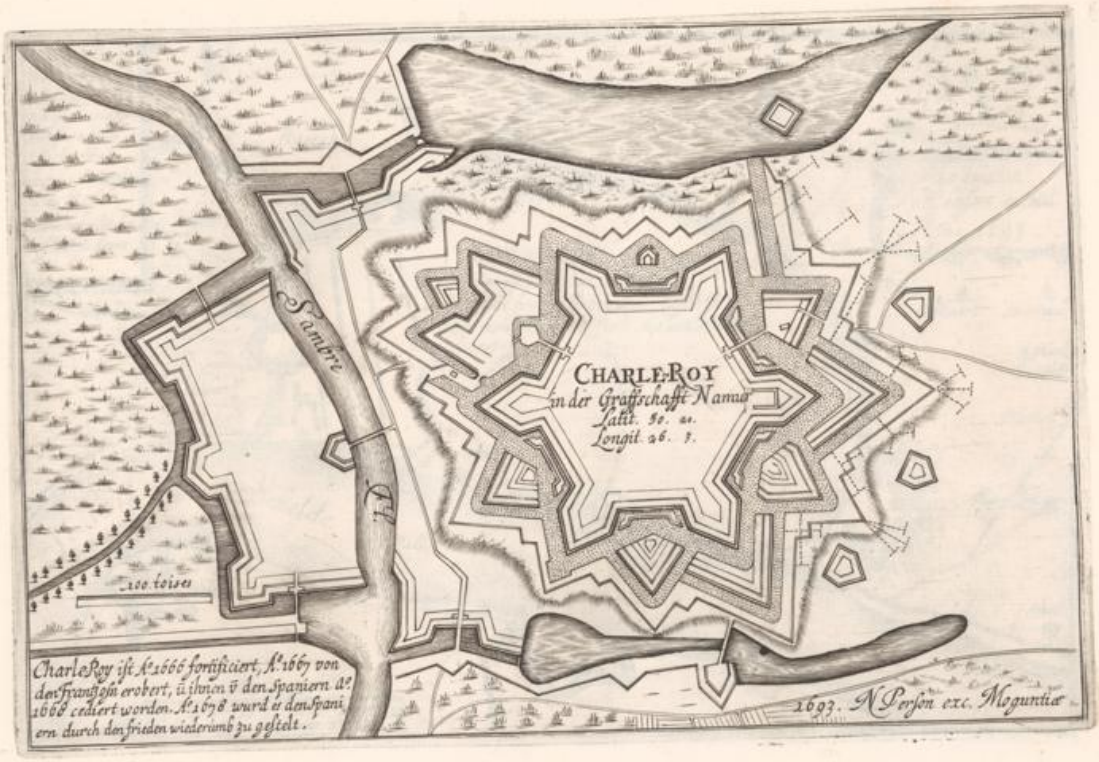
CHARLE-ROY
in der Graffschafft Namur
Latit. 50. 20.
Longit. 26. 3.
Sambre
100 toises
Charle Roy ist A°. 1666 fortificiert, A°. 1667 von den Frantzosen erobert, ũ ihnen v̄ den Spaniern A°. 1668 cediert worden. A°. 1678 wurd es den Spaniern durch den frieden wiederumb zu gestelt.
1693. N. Person exc. Moguntiæ

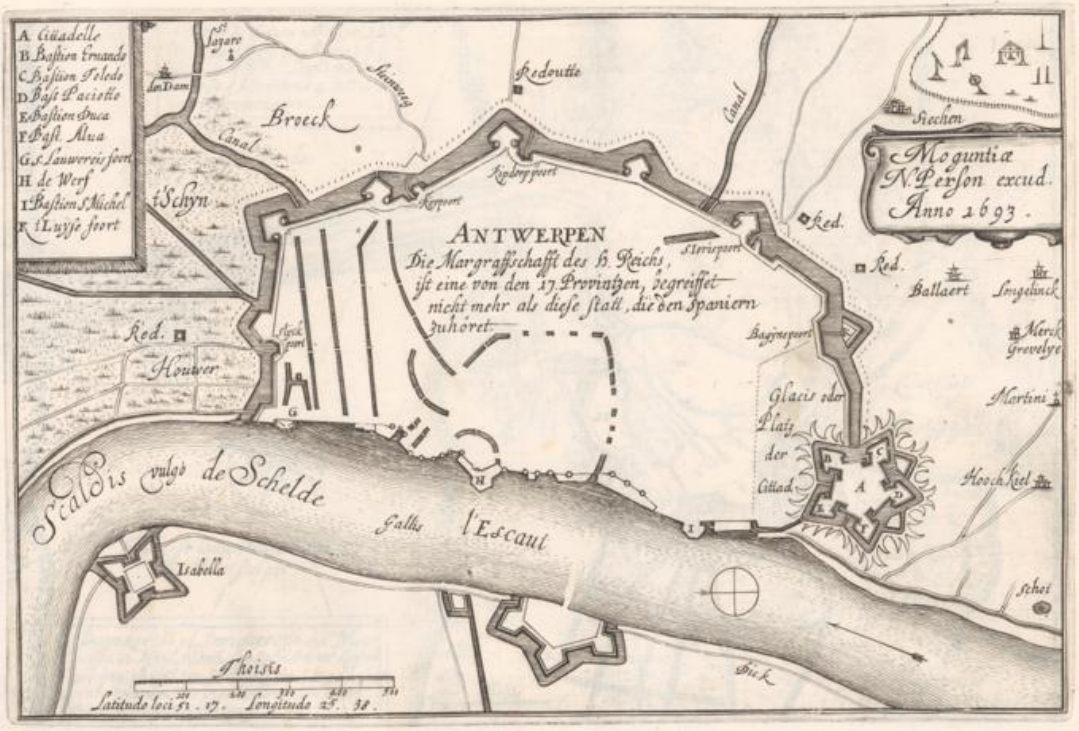
A Cittadelle
B Bastion Ernando
C Bastion Toledo
D Bast Paciotto
E Bastion Duca
F Bast. Alua
G S. Lauwereis foort
H de Werf
I Bastion S Michel
K t'Luyse foort
Broeck
Canal
Redoutte
Canal
Siechen
Moguntiæ
N. Person excud.
Anno 1693.
t'Schyn
Kipdorp poort
Kerpoort
ANTWERPEN
Die Margraffschafft des h. Reichs,
ist eine von den 17. Provintzen, begreiffet
nicht mehr als diese statt, die den Spaniern
zuhöret.
S. Iorispoort
Red.
Red.
Ballaert
Longelinck
Merck
Grevelye
Bagynepoort
Red.
Houwer
Glacis oder
Platz
der
Cittad.
Martini
Hooch Kiel
Scaldis vulgò de Schelde
Gallis l'Escaut
Isabella
Schot
Thoisis
Latitudo loci 51. 17. Longitudo 25. 38.

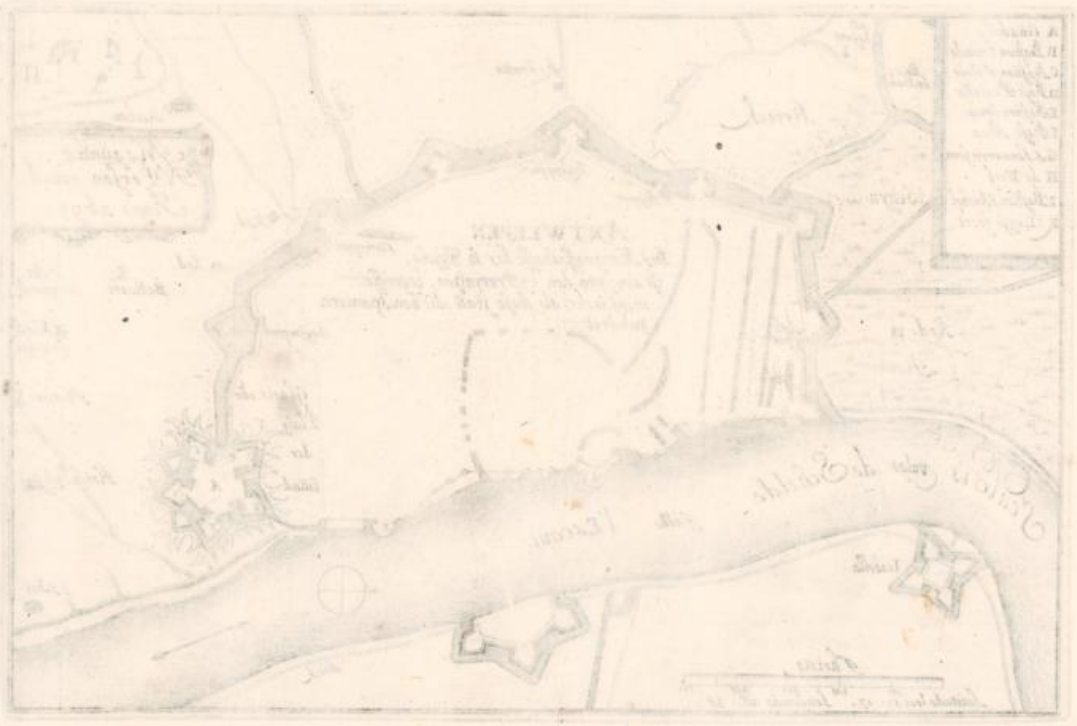

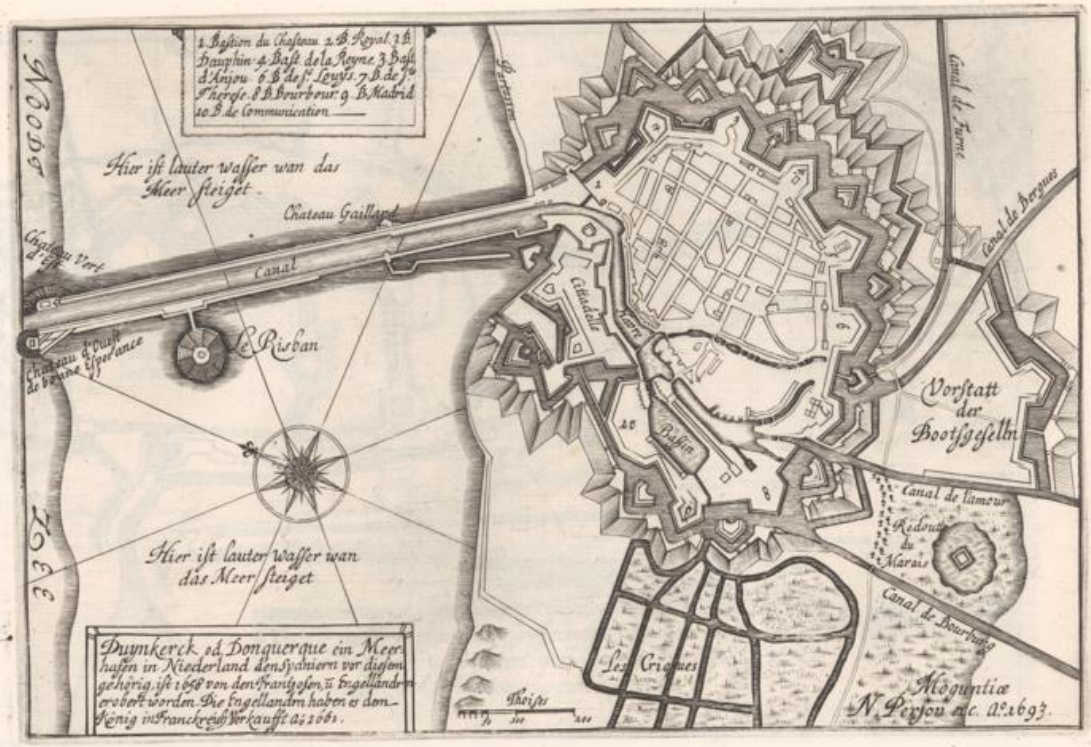
1. Bastion du Chasteau 2. B. Royal 3. B. Dauphin 4. Bast. de la Reyne 3. Bast. d'Anjou 6. B. de St. Louys 7. B. de St. Therese 8. B. Bourbour 9. B. Madrid 10. B. de Communication
Hier ist lauter wasser wan das Meer steiget
Chateau Gaillard
Chateau Vert d'Est
Canal
Le Risban
Chateau d'Ouest de bonne Esperance
Hier ist lauter wasser wan das Meer steiget
Cittadelle
Bassin
Canal de Furne
Canal de Bergues
Vorstatt der Bootsgesellen
Canal de l'amour
Redoute du Marais
Canal de Bourbourg
Les Criques
Thoises
Moguntiæ
N. Person etc. A°. 1693.
Duynkerck od. Donquerque ein Meerhafen in Niederland den Spaniern vor diesem gehörig, ist 1658 von den Frantzosen, u. Engellandern erobert worden. Die Engellandern haben es dem König in Franckreich verkaufft A. 1661.

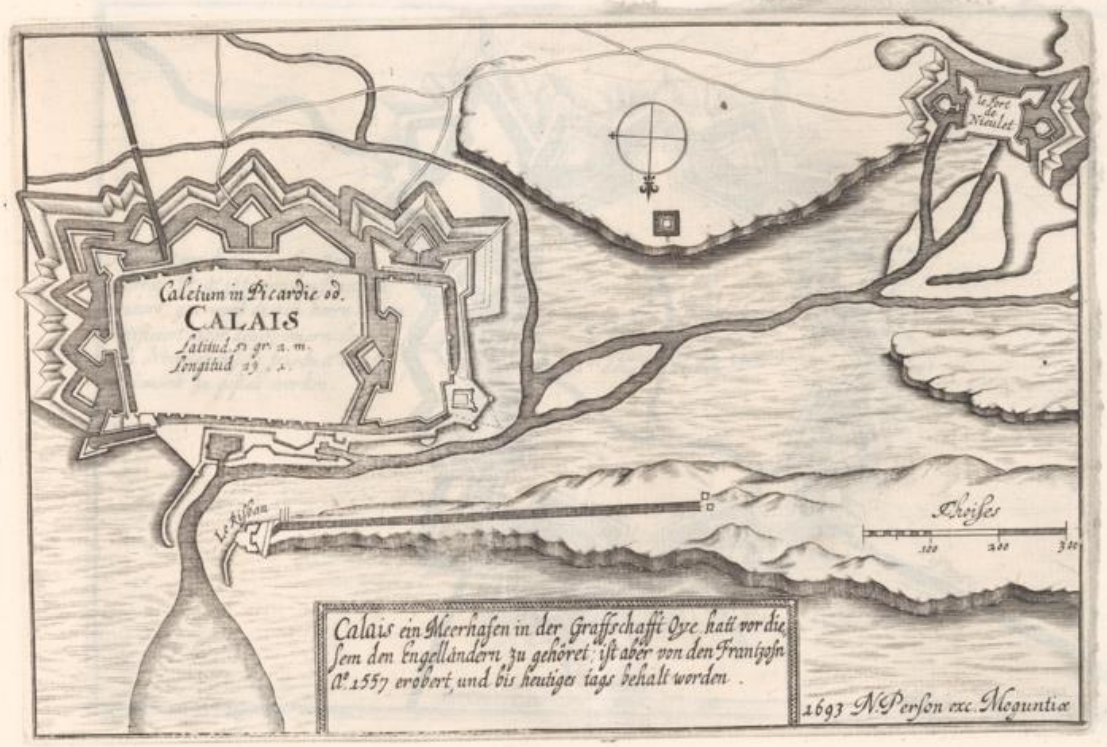
Caletum in Picardie od.
CALAIS
Latitud. 51 gr. 2. m.
Longitud 29 . 1.
le fort de Nieulet
Le Risban
Thoises
100
200
300
Calais ein Meerhafen in der Graffschafft Oye hatt vor diesem den Engelländern zu gehöret; ist aber von den Frantzosn Aº. 1557 erobert, und bis heutiges tags behalt worden.
1693 N. Person exc. Moguntiæ

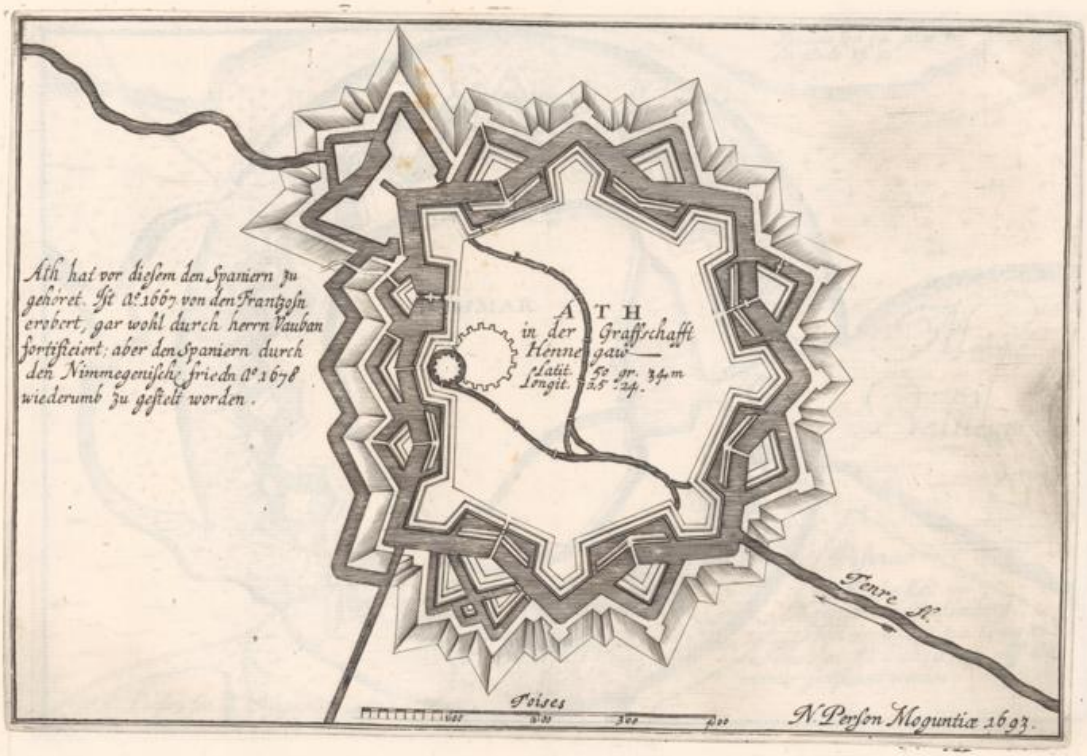
Ath hat vor diesem den Spaniern zu gehöret. Ist Aº 1667 von den Frantzosn erobert, gar wohl durch herrn Vauban fortificiert; aber den Spaniern durch den Nimmegenische friedn Aº 1678 wiederumb zu gestelt worden.
ATH
in der Graffschafft Hennegaw
Latit. 50 gr. 34 m
Longit. 25 24.
Tenre fl.
Toises
N. Person Moguntiæ 1693.

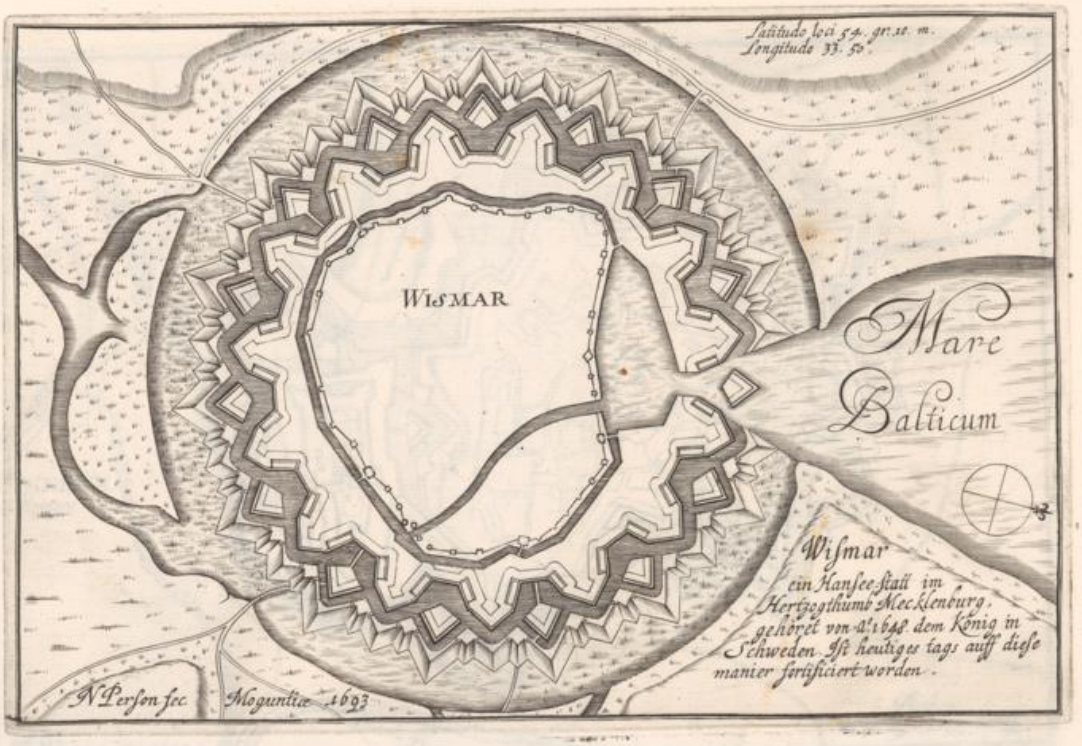
Latitudo loci 54. gr. 32. m.
Longitudo 33. 50'.
WISMAR
Mare
Balticum
Wismar
ein Hansee-statt im
Hertzogthumb Mecklenburg,
gehöret von A: 1648. dem König in
Schweden. Ist heutiges tags auff diese
manier fortificiert worden.
N. Person fec. Moguntiæ 1693

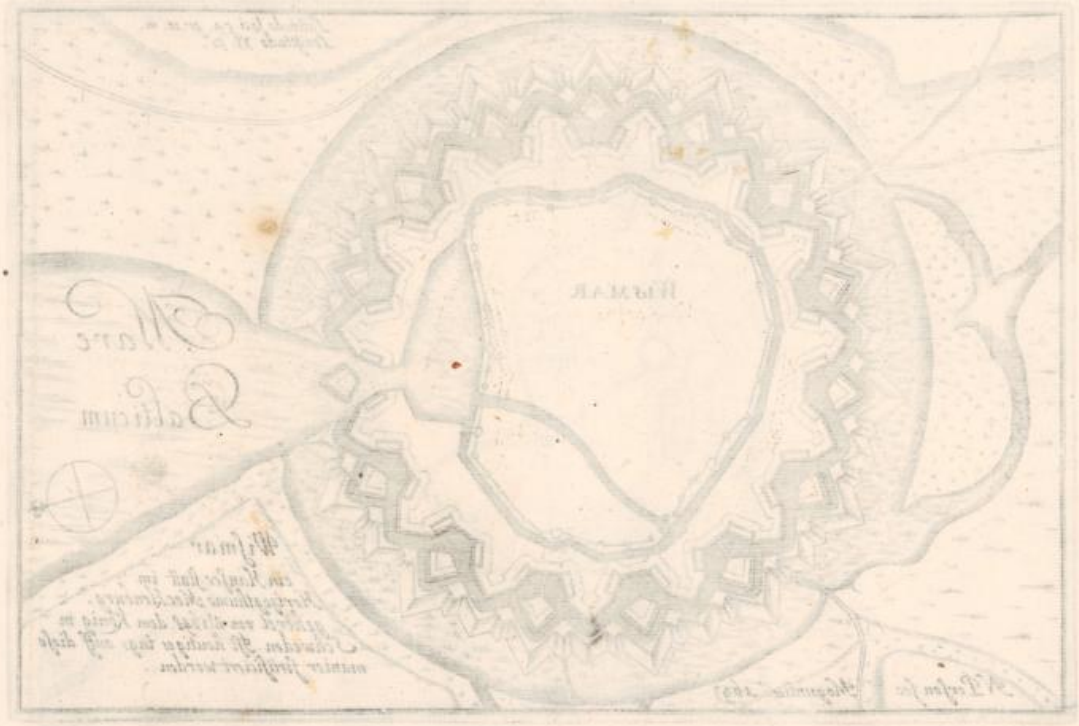

PIGNEROL
in Piemont.
M. Person exc. 1692
Lemme fl.
Ruthen

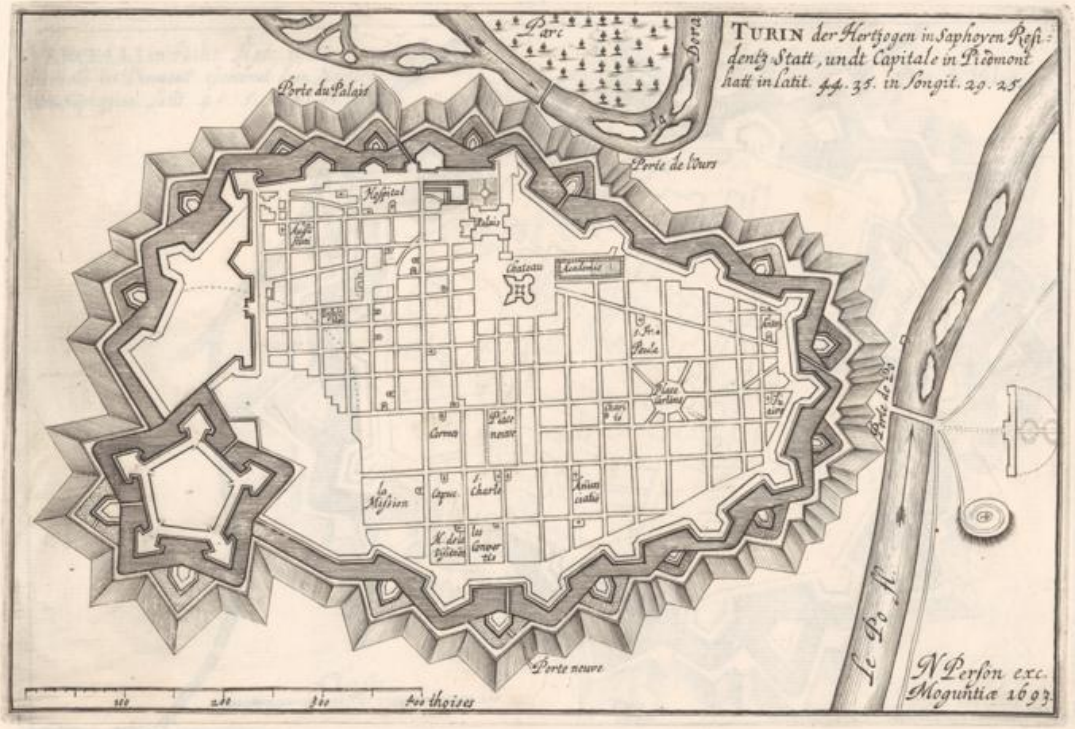
TURIN der Hertzogen in Saphoyen Residentz Statt, undt Capitale in Piedmont hatt in latit. 44. 35. in Songit. 29. 25
Parc
Dora
Porte du Palais
Porte de l'Ours
Hospital
Palais
Chateau
Academie
Carmes
Place neuve
la Mission
Capuc.
S. Charle
Anunciatio
Porte neuve
Le Po R.
N Person exc. Moguntiæ 1693.
100
200
300
400 thoises

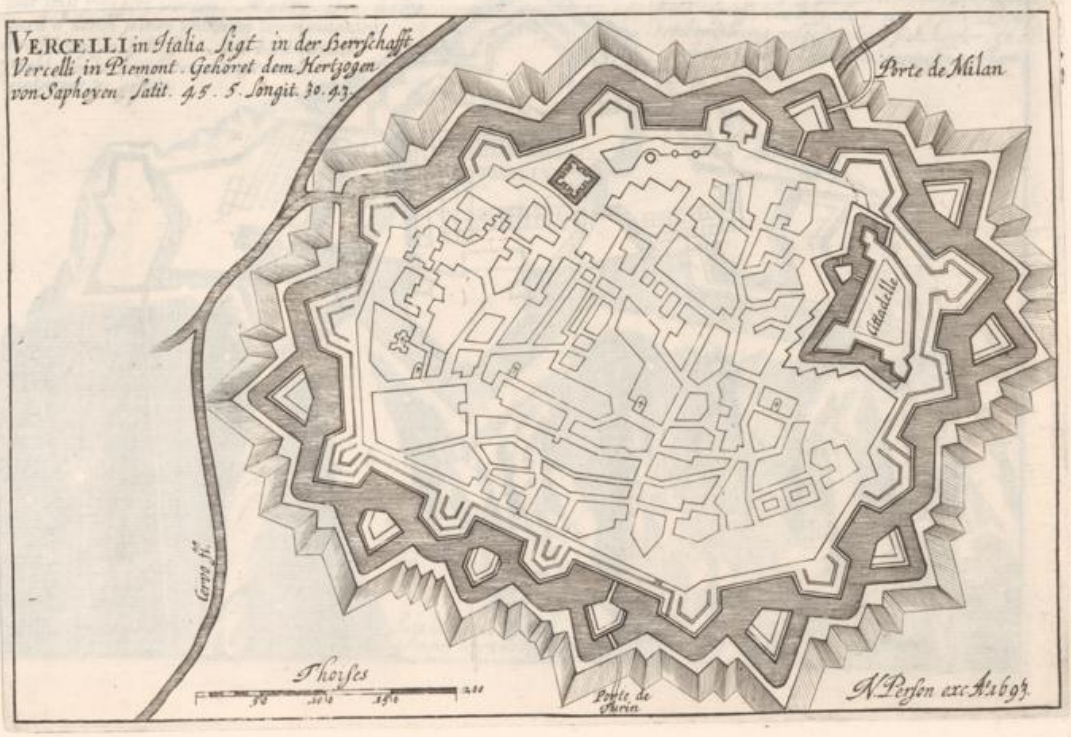
VERCELLI in Italia ligt in der Herrschafft
Vercelli in Piemont. Gehöret dem Hertzogen
von Saphoyen. latit. 45. 5. longit. 30. 43.
Porte de Milan
Cittadelle
Cervo fl.
Thoises
50
100
150
200
Porte de Turin
N. Person exc. A°. 1693.

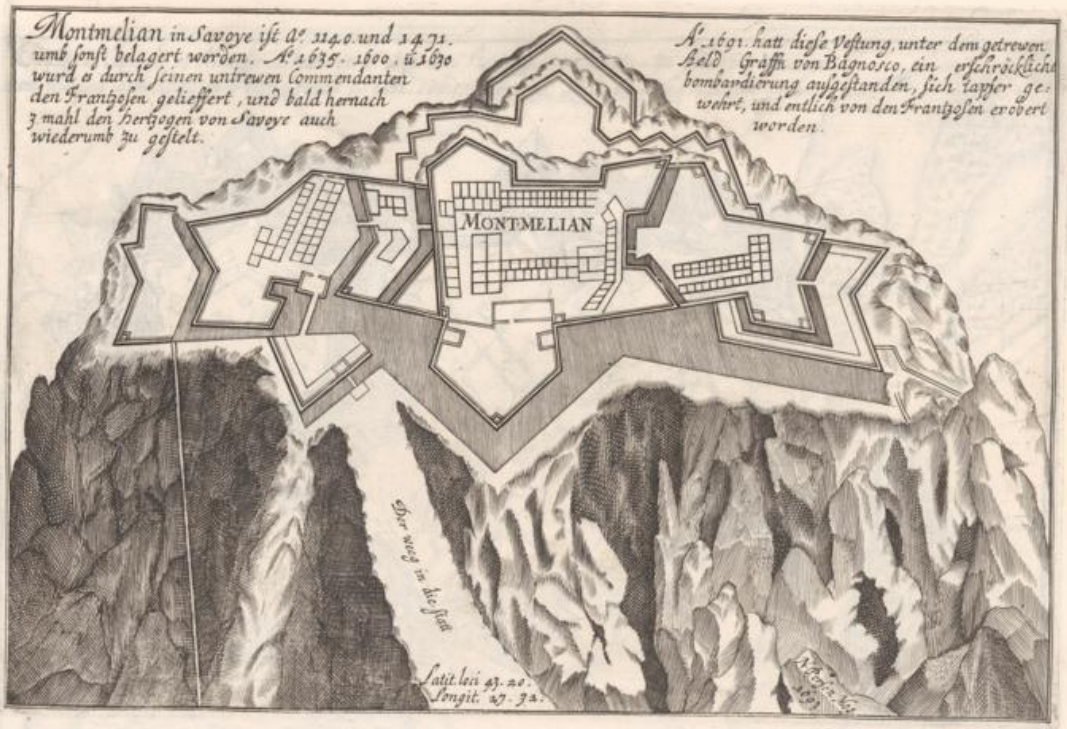
Montmelian in Savoye ist A° 1140. und 1471. umb sonst belagert worden. A° 1635. 1600. u. 1630 wurd es durch seinen untrewen Commendanten den Frantzosen gelieffert, und bald hernach 3 mahl den hertzogen von Savoye auch wiederumb zu gestelt.
A° 1691. hatt diese Vestung, unter dem getrewen Held, Graffen von Bagnosco, ein erschröcklich bombardierung ausgestanden, sich tapfer gewehrt, und entlich von den Frantzosen erobert worden.
MONTMELIAN
Der weg in die Stett
Latit. loci 45. 20.
Longit. 27. 32.

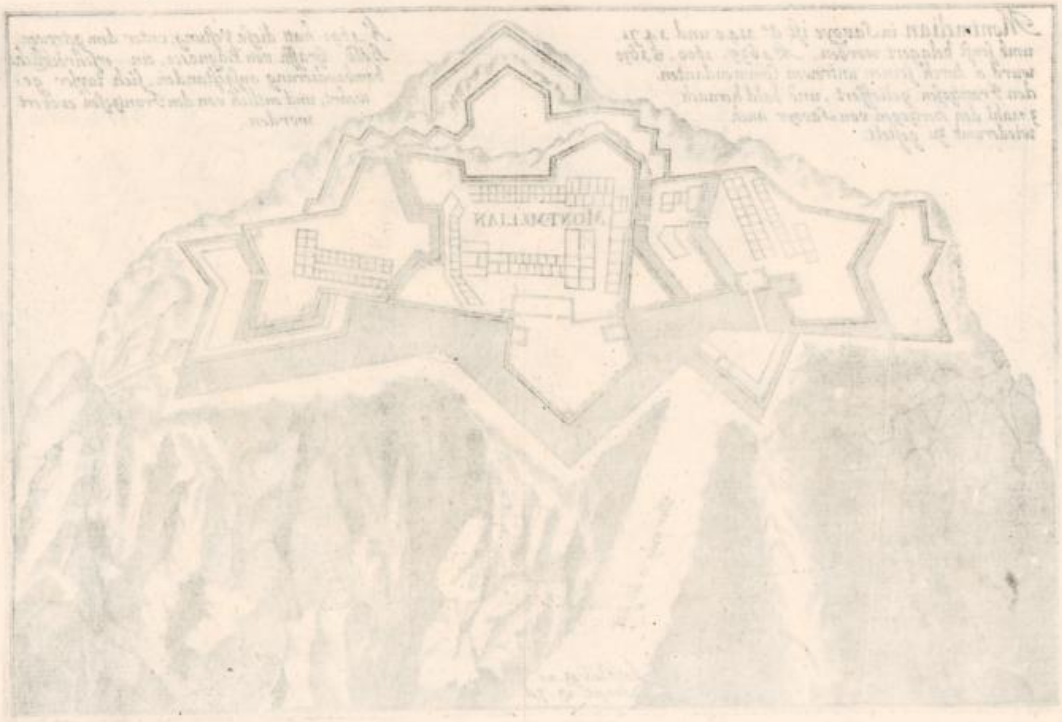

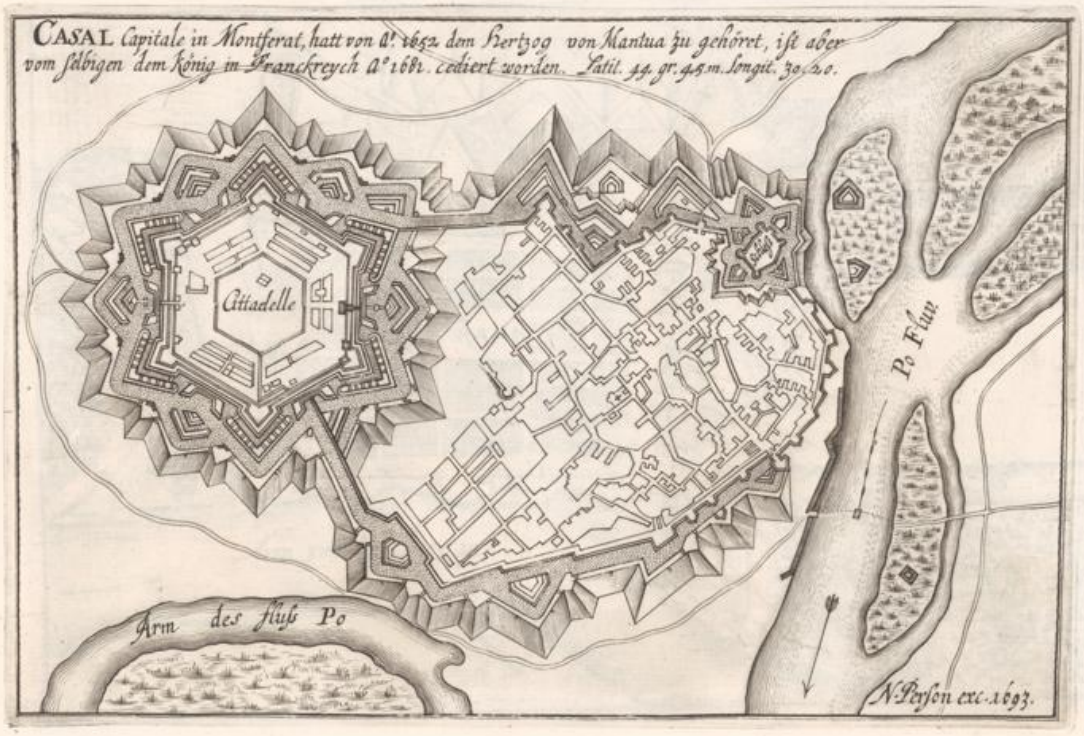
CASAL Capitale in Montferat, hatt von A°. 1652 dem Hertzog von Mantua zu gehöret, ist aber vom selbigen dem König in Franckreych A°1681. cediert worden. Latit. 44. gr. 45 m. Longit. 30. 20.
Citiadelle
Po Fluß
Arm des Fluß Po
N. Person exc. 1693.

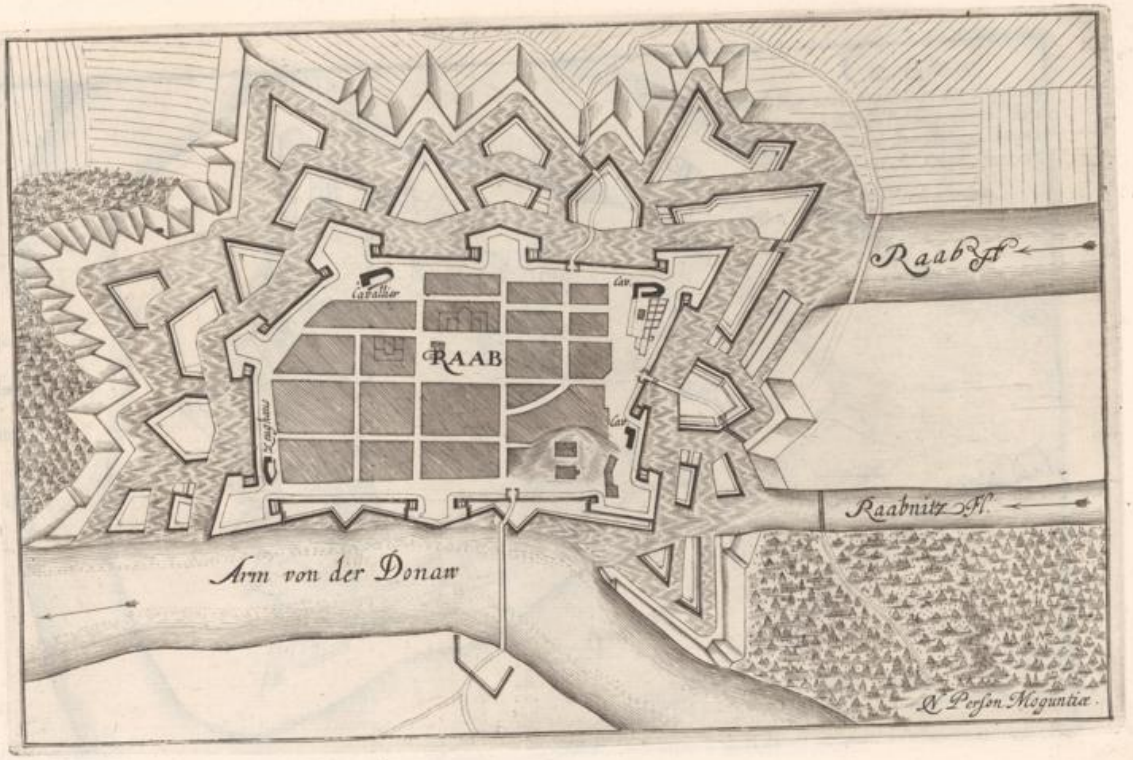
Raab Fl.
Cavallier
Cav.
RAAB
Cav.
Raabnitz Fl.
Arm von der Donaw
N. Person Moguntiæ.

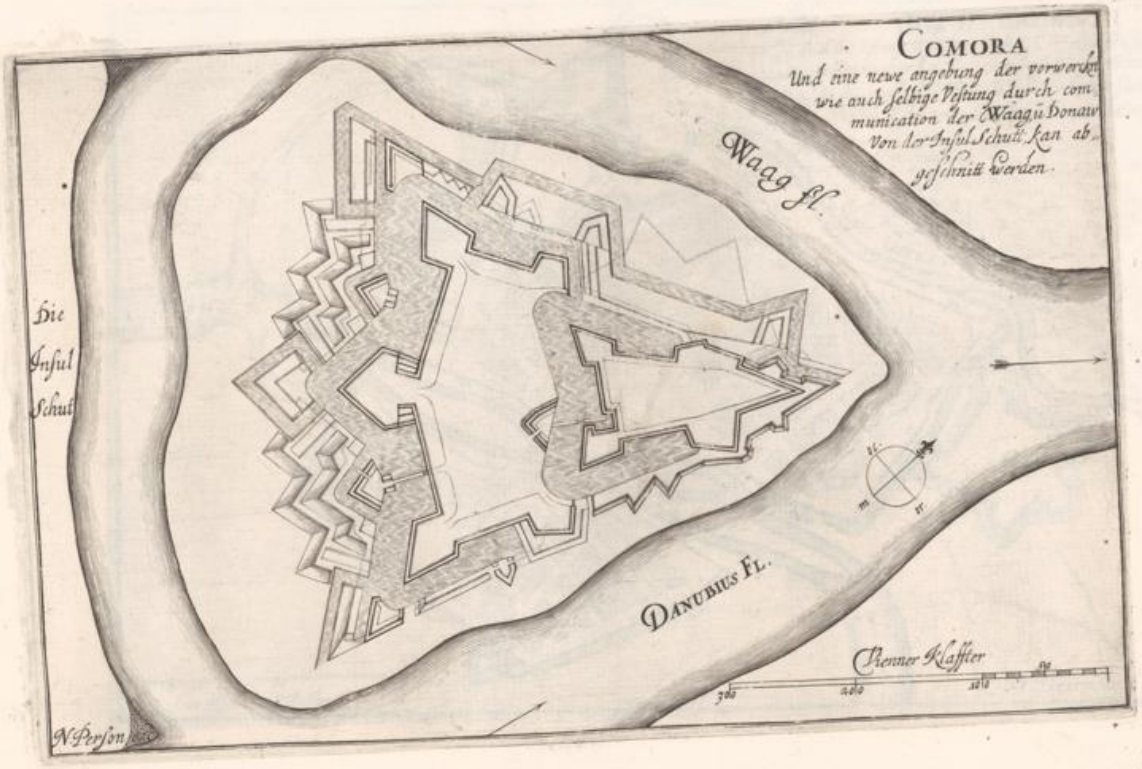
COMORA
Und eine newe angebung der vorwerckn
wie auch selbige Vestung durch com
munication der Waag u̅ Donaw
Von der Insul Schutt kan ab
geschnitt werden.
Waag fl.
Die
Insul
Schut
DANUBIUS FL.
Kienner Klaffter
300
200
100
50
N. Person

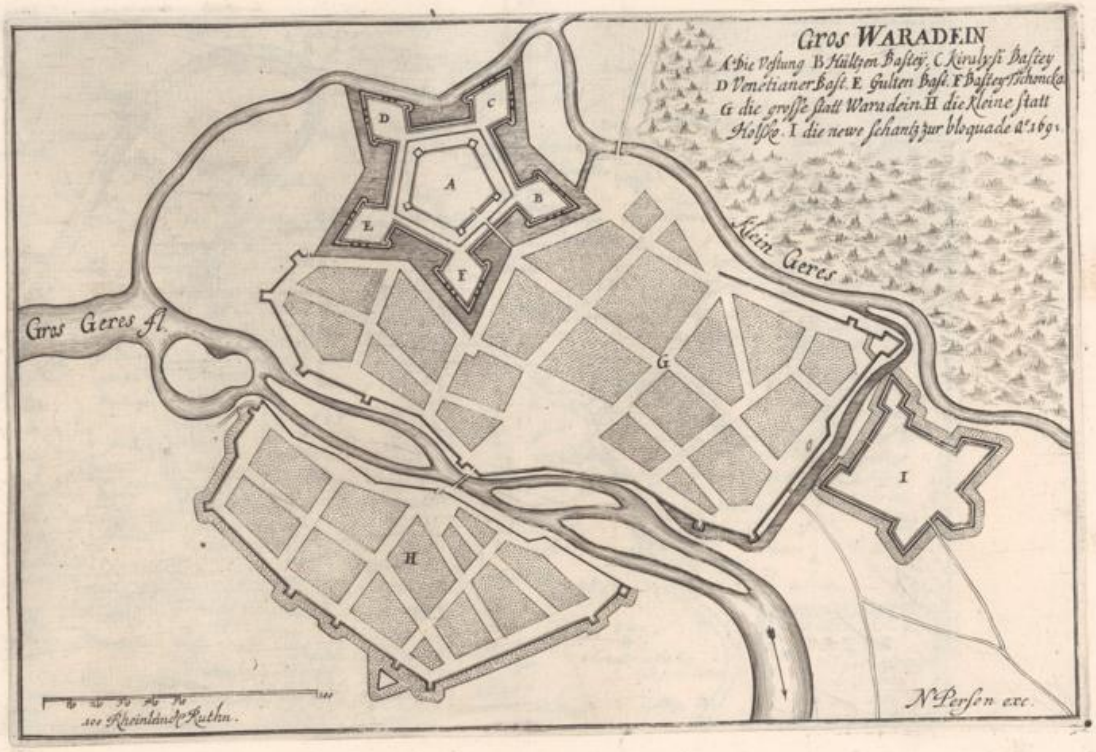
Gros WARADEIN
A die Vestung B Hültzen Bastey. C Kirulysi Bastey
D Venetianer Bast. E Gulten Bast. F Bastey Tschoncka
G die grosse statt Waradein. H die Kleine statt
Holsko. I die newe schantz zur bloquade A°. 169.
Gros Geres fl.
Klein Geres
A
B
C
D
E
F
G
H
I
100 Rheinländ. Ruthn.
N. Person exc.

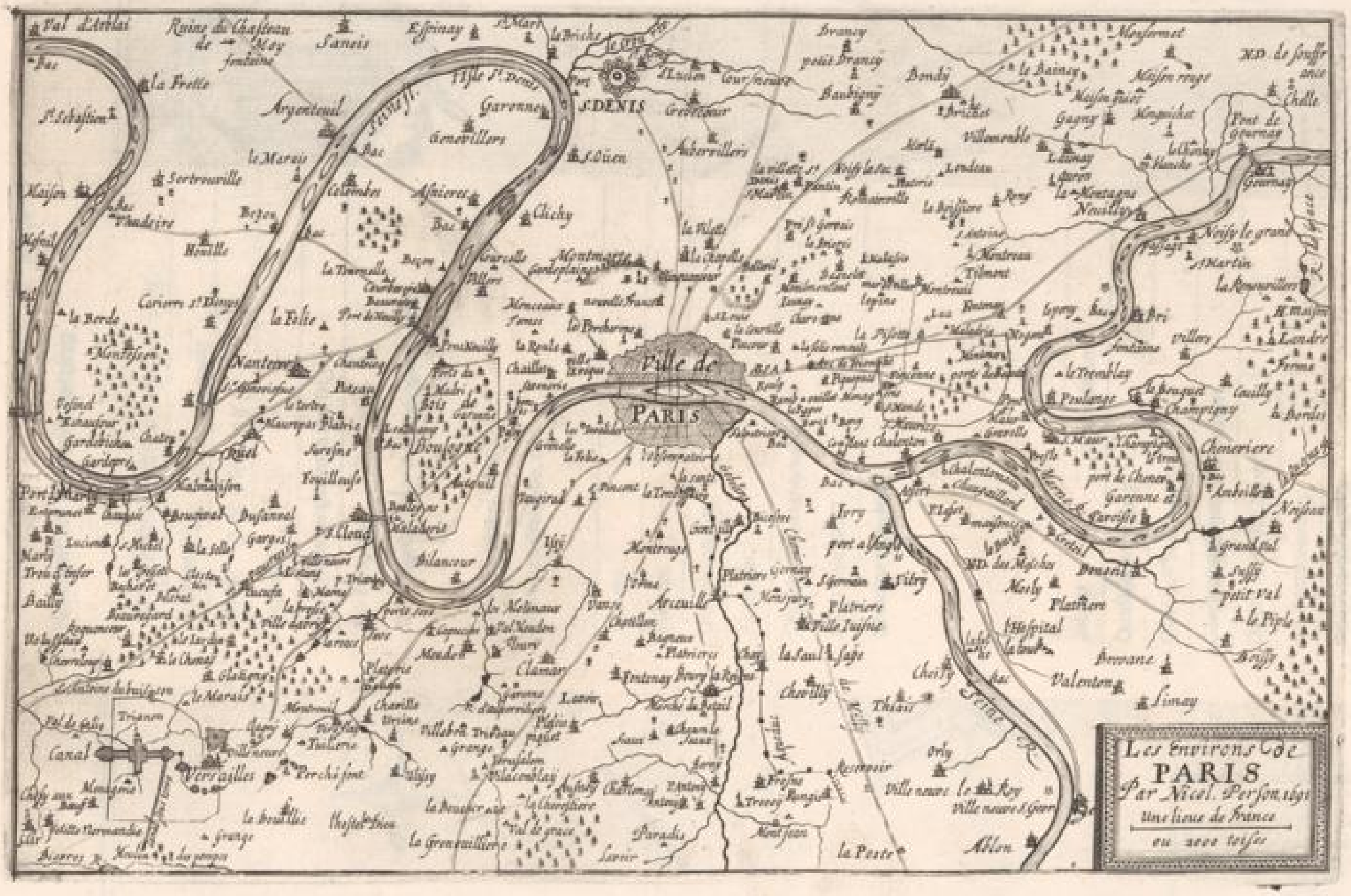
Les Environs de
PARIS
Par Nicol. Person 1691
Une lieue de france
ou 2000 toises
Ville de
PARIS
S. DENIS
Argenteuil
Sanois
Espinay
Genevilliers
Aubervilliers
Clichy
Montmartre
Nanterre
Ruel
Surene
Boulogne
Versailles
Trianon
Canal
Meudon
Clamart
Vaugirard
Montrouge
Arcueille
Vitry
Chessy
Orly
Ablon
Valenton
Charenton
Vincenne
Montreuil
Bondy
Pantin
Gagny
Nogent
Neuilly
Chelle
Seine R.
Marne R.

PARIS

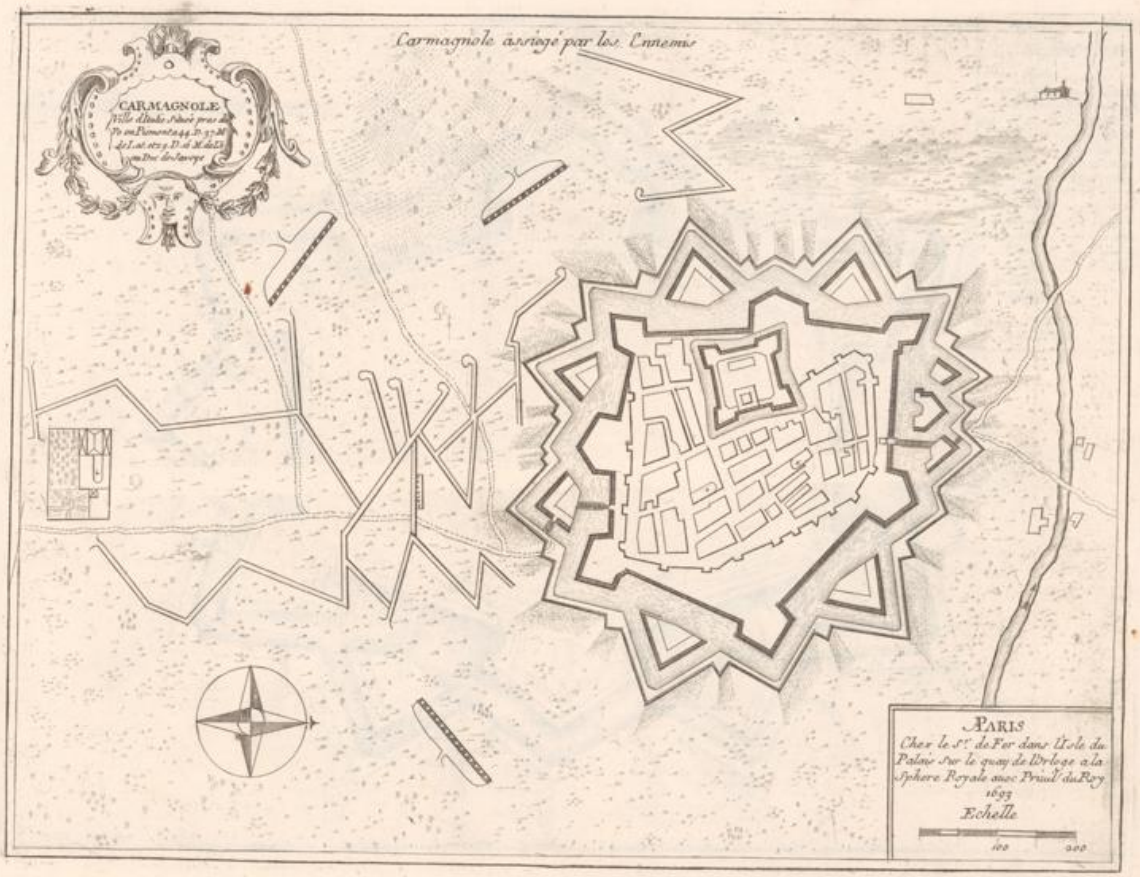
Carmagnole assiegé par les Ennemis
CARMAGNOLE
Ville d'Italie Située pres du Po en Piemont a 44. D. 37. M. de Lat. et 29. D. 16 M. de L. au Duc de Savoye
PARIS
Chez le Sr. de Fer dans l'Isle du Palais sur le quay de l'Orloge a la Sphere Royale avec Priuil. du Roy
1693
Echelle
100
200

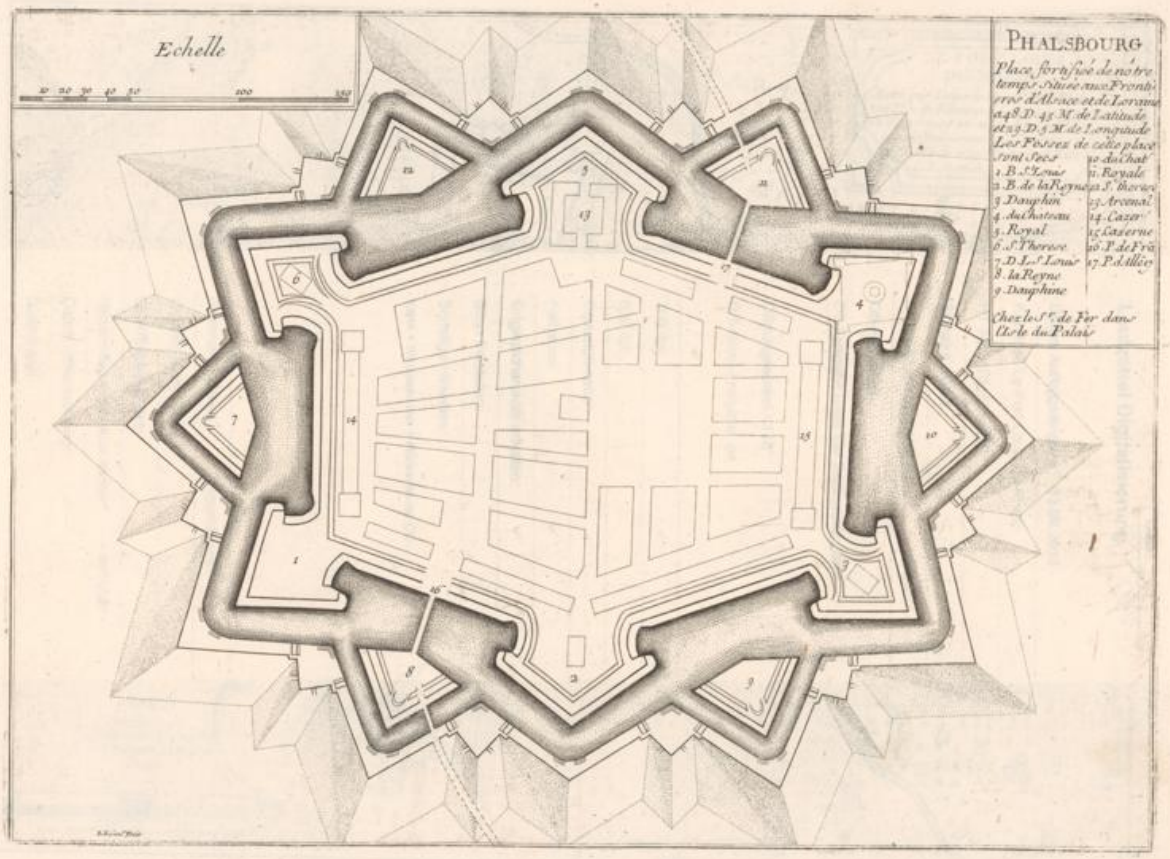
Echelle
10 20 30 40 50 100 150
PHALSBOURG
Place fortifiée de nôtre temps située aux Frontieres d'Alsace et de Lorraine a 48. D. 45. M. de Latitude et 29. D. 5. M. de Longitude
Les Fossez de cette place sont Secs
1. B. S.t Louis
2. B. de la Reyne
3. Dauphin
4. du Chateau
5. Royal
6. S.t Therese
7. D. L.s Louis
8. la Reyne
9. Dauphine
10. du Chat
11. Royale
12. S. therese
13. Arcenal
14. Cazer
15. Cazerne
16. P. de Fra
17. P. d'Allier
Chez le S.r de Fer dans l'Isle du Palais



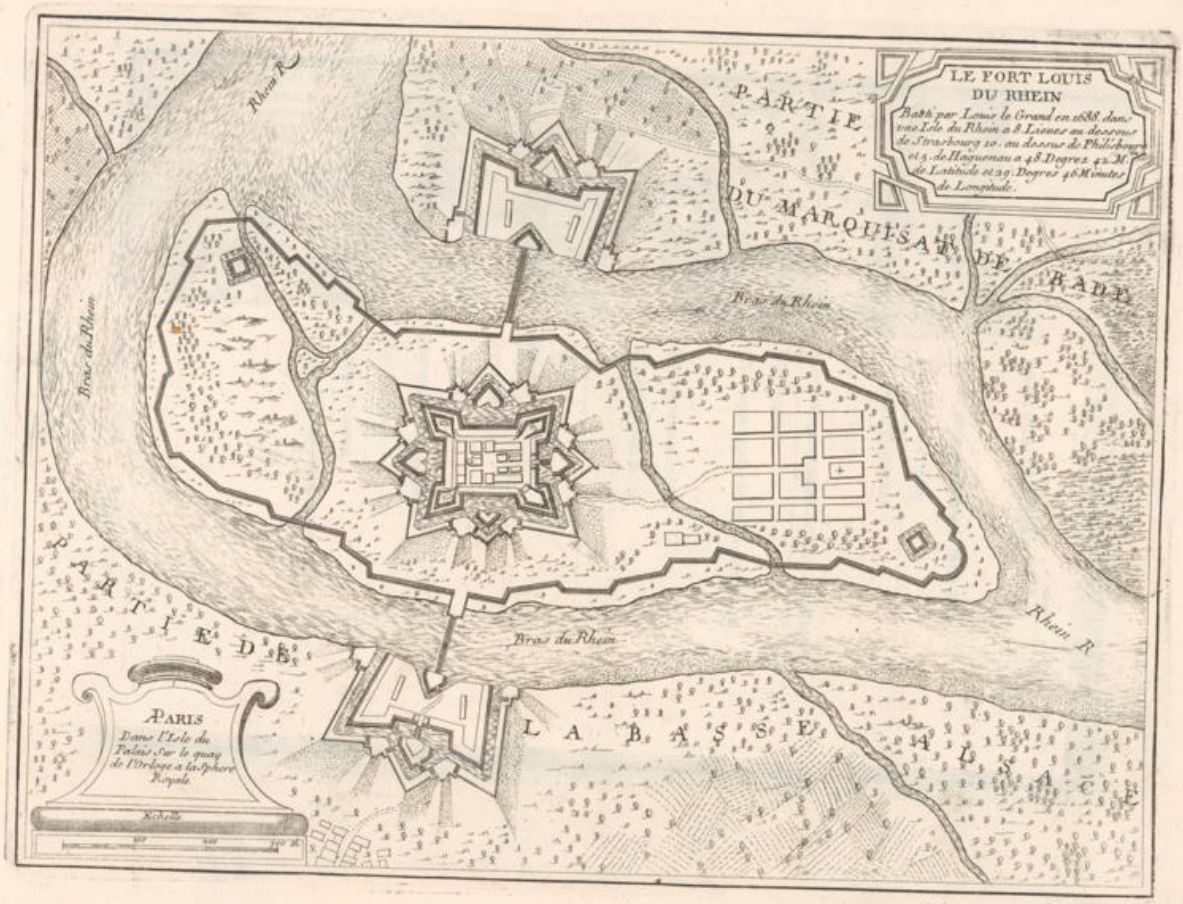
LE FORT LOUIS
DU RHEIN
Basti par Louis le Grand en 1688. dans vne Isle du Rhein a 8. Lieues au dessous de Strasbourg 10. au dessus de Philisbourg et 5. de Haguenau a 48. Degrez 42. M. de Latitude et 29. Degrez 46. Minutes de Longitude.
PARTIE DU MARQUISAT DE BADE
Rhein R.
Bras du Rhein
Bras du Rhein
Bras du Rhein
Rhein R.
PARTIE DE LA BASSE ALSACE
PARIS
Dans l'Isle du Palais sur le quay de l'Orloge a la Sphere Royale
Echelle

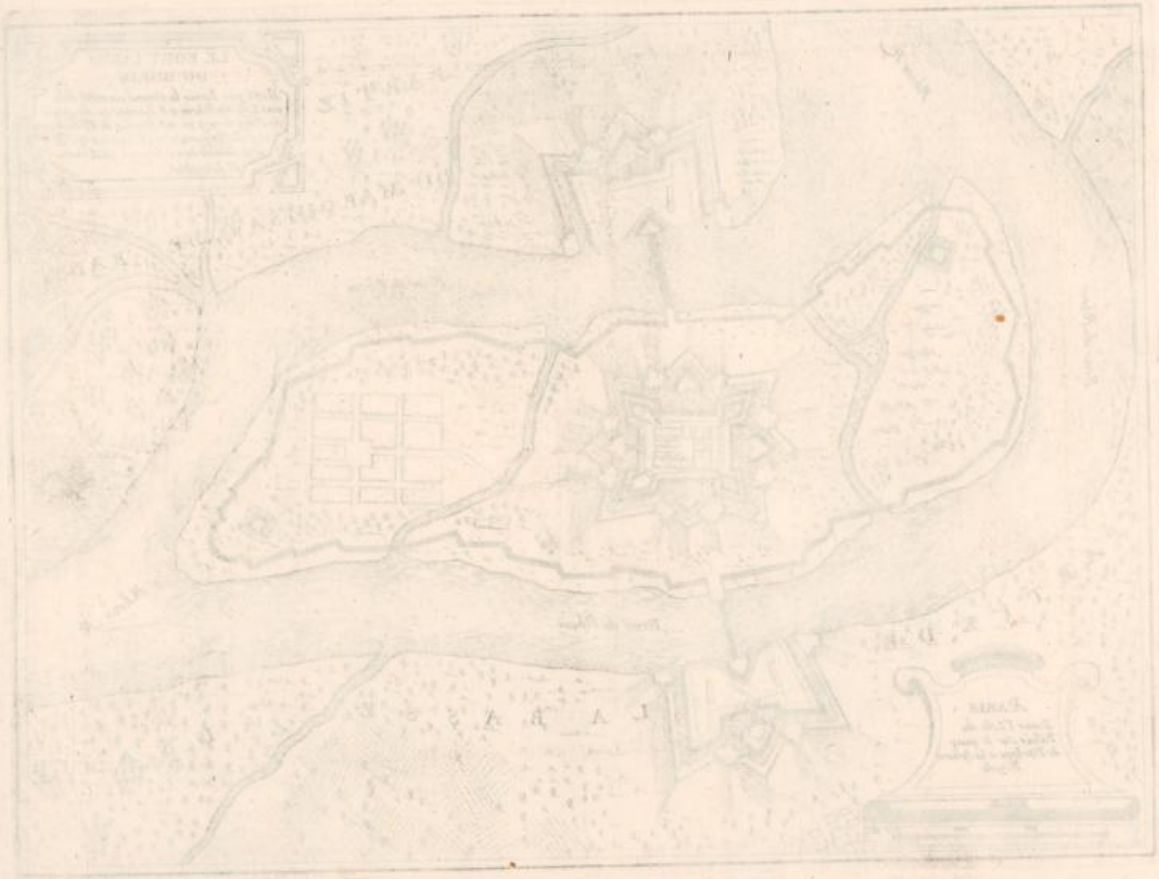

PHILISBOURG
Marais
Flaque d'Eau
Marais
Marais
Rhin R.
Echelle
50 100 150 th.

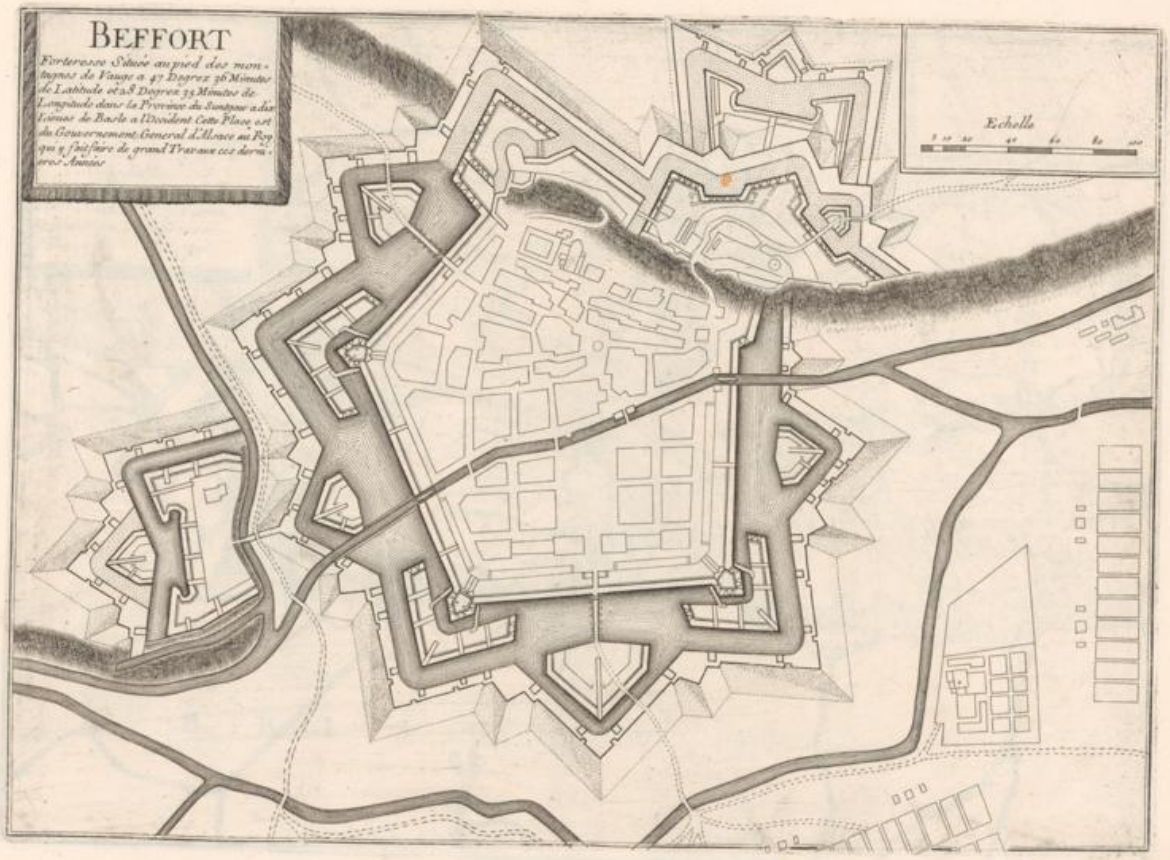
BEFFORT
Forteresse Située au pied des montagnes de Vauge a 47 Degrez 36 Minutes de Latitude et 28 Degrez 35 Minutes de Longitude dans la Province du Sunteau a dix Lieues de Basle a l'Occident Cette Place est du Gouvernement General d'Alsace au Roy qui y fait faire de grand Travaux ces dernieres Années
Echelle
5 10 20 40 60 80 100

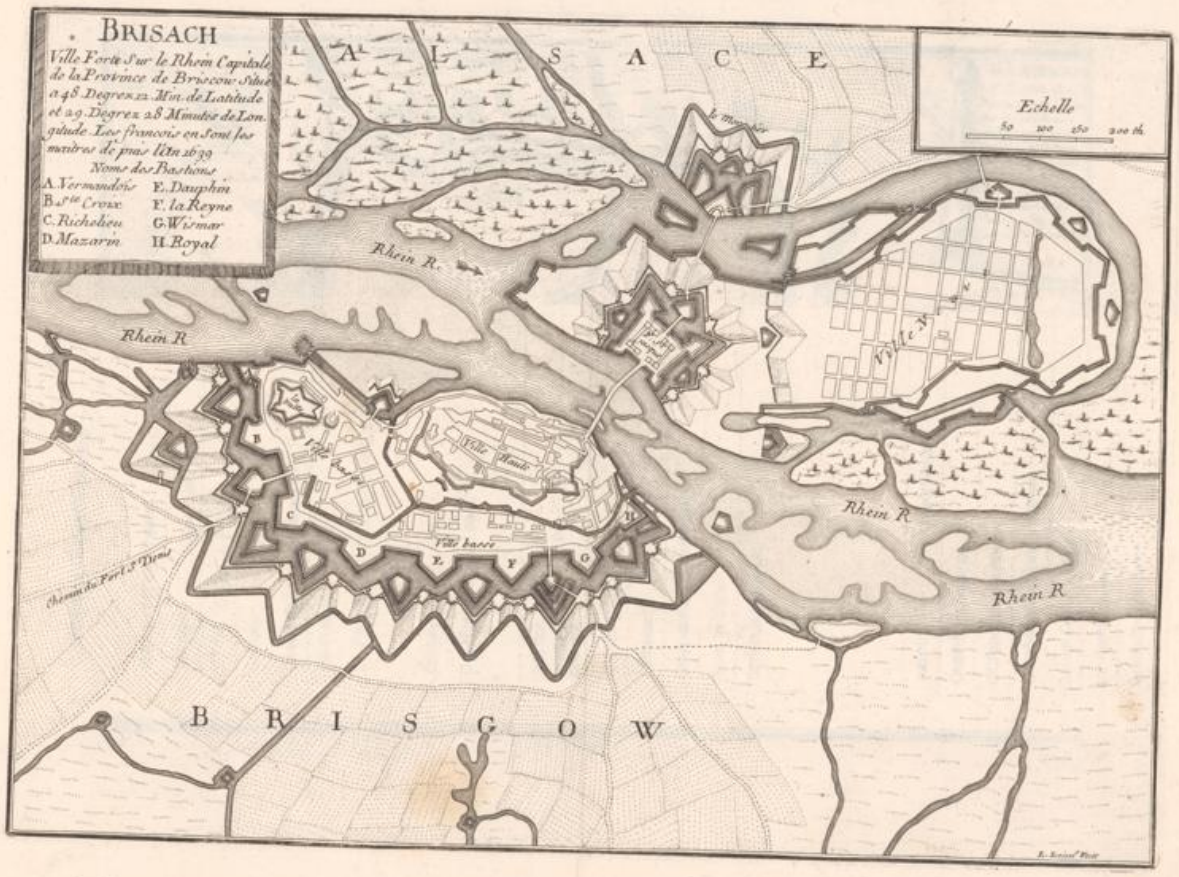
BRISACH
Ville Forte Sur le Rhein Capitale de la Province de Briscow Situé a 48 Degrez 22 Min. de Latitude et 29 Degrez 28 Minutes de Longitude Les francois en sont les maistres de puis l'An 1639
Noms des Bastions
A. Vermandois
B. S.te Croix
C. Richelieu
D. Mazarin
E. Dauphin
F. la Reyne
G. Wismar
H. Royal
Echelle
50 100 150 200 th.
ALSACE
Rhein R.
Rhein R
Rhein R
Rhein R
Rhein R
Ville Haute
Ville basse
Chemin du Fort S.t Denis
BRISGOW

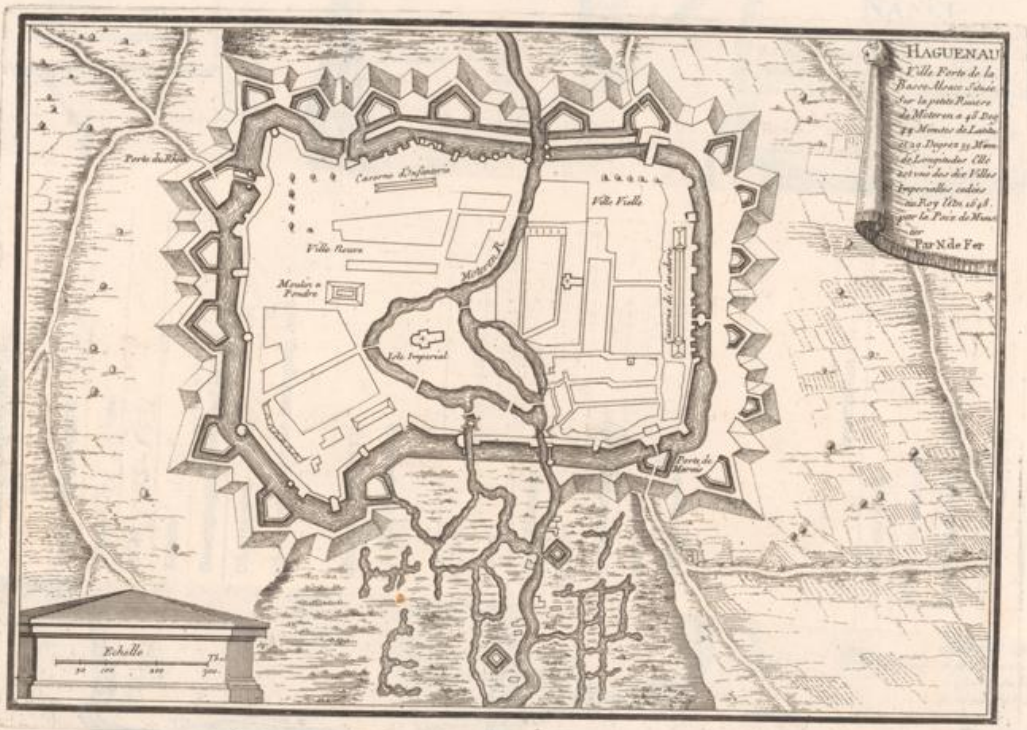
HAGUENAU
Ville Forte de la
Basse-Alsace Située
Sur la petite Riuiere
de Moteren a 48 Deg
44 Minutes de Latitu
et 29 Degrez 35 Min
de Longitudes Elle
est vne des dix Villes
Imperialles cedées
au Roy l'An 1648.
par la Paix de Mun
ster
Par N. de Fer
Porte du Rhin
Caserne d'Infanterie
Ville Neuve
Moulin a Poudre
Moteren R.
Isle Imperial
Ville Vielle
Porte de Marais
Echelle
50 100 200 300

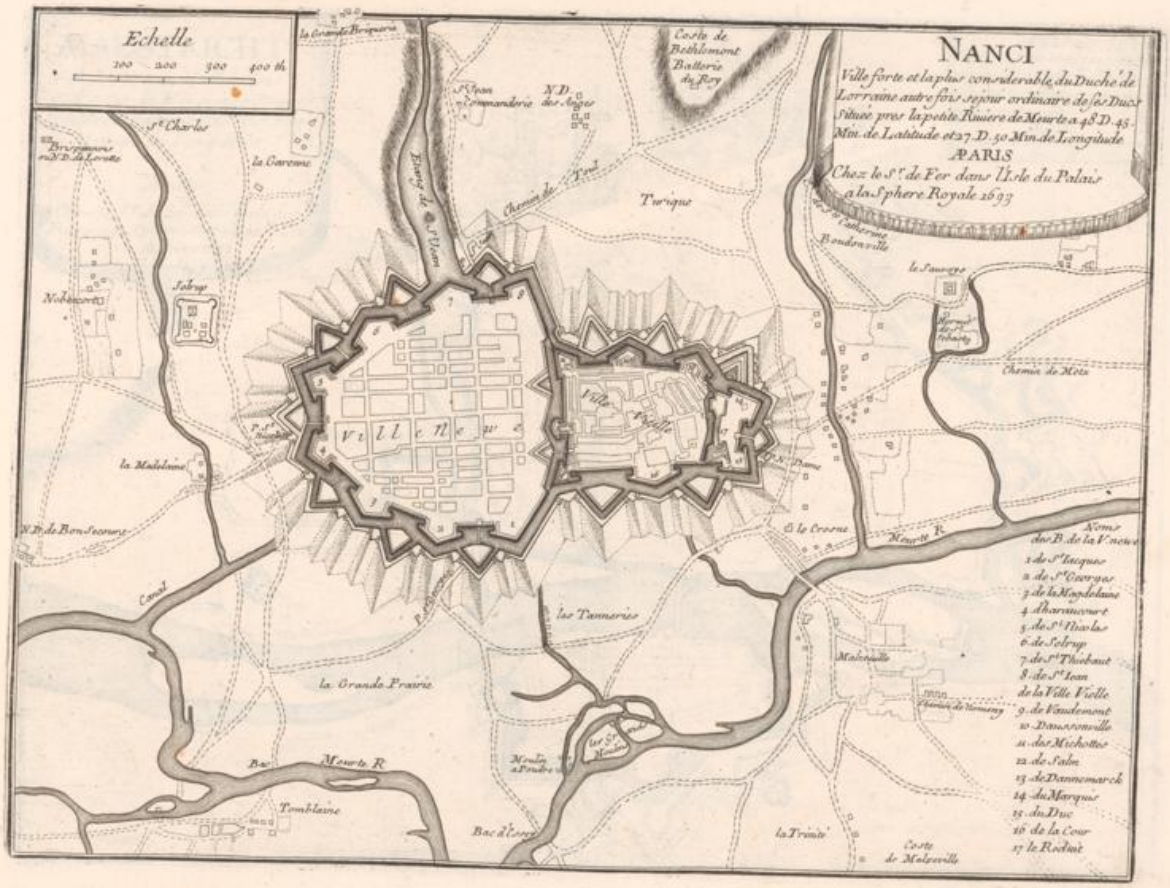
Echelle
100 200 300 400 th.
NANCI
Ville forte et la plus considerable du Duché de Lorraine autrefois sejour ordinaire de ses Ducs Située pres la petite Riuiere de Meurte a 48 D. 45 Min. de Latitude et 27 D. 50 Min. de Longitude
A PARIS
Chez le Sr. de Fer dans l'Isle du Palais a la Sphere Royale 1693
Coste de Bethlemont Batterie du Roy
Turique
Chemin de Toul
Chemin de Metz
Ville Neuve
Ville Vieille
Solrup
la Madelaine
N.D. de Bon Secours
Canal
la Grande Prairie
les Tanneries
Meurte R.
Tomblaine
Bac d'Essey
la Trinité
Coste de Malzeville
Malzeville
Noms des B. de la V. neuve
1 de St. Iacques
2 de St. Georges
3 de la Magdelaine
4 d'Harancourt
5 de St. Nicolas
6 de Solrup
7 de St. Thiebaut
8 de St. Iean
de la Ville Vieille
9 de Vaudemont
10 Daussonville
11 des Michottes
12 de Salm
13 de Dannemarck
14 du Marquis
15 du Duc
16 de la Cour
17 le Reduit

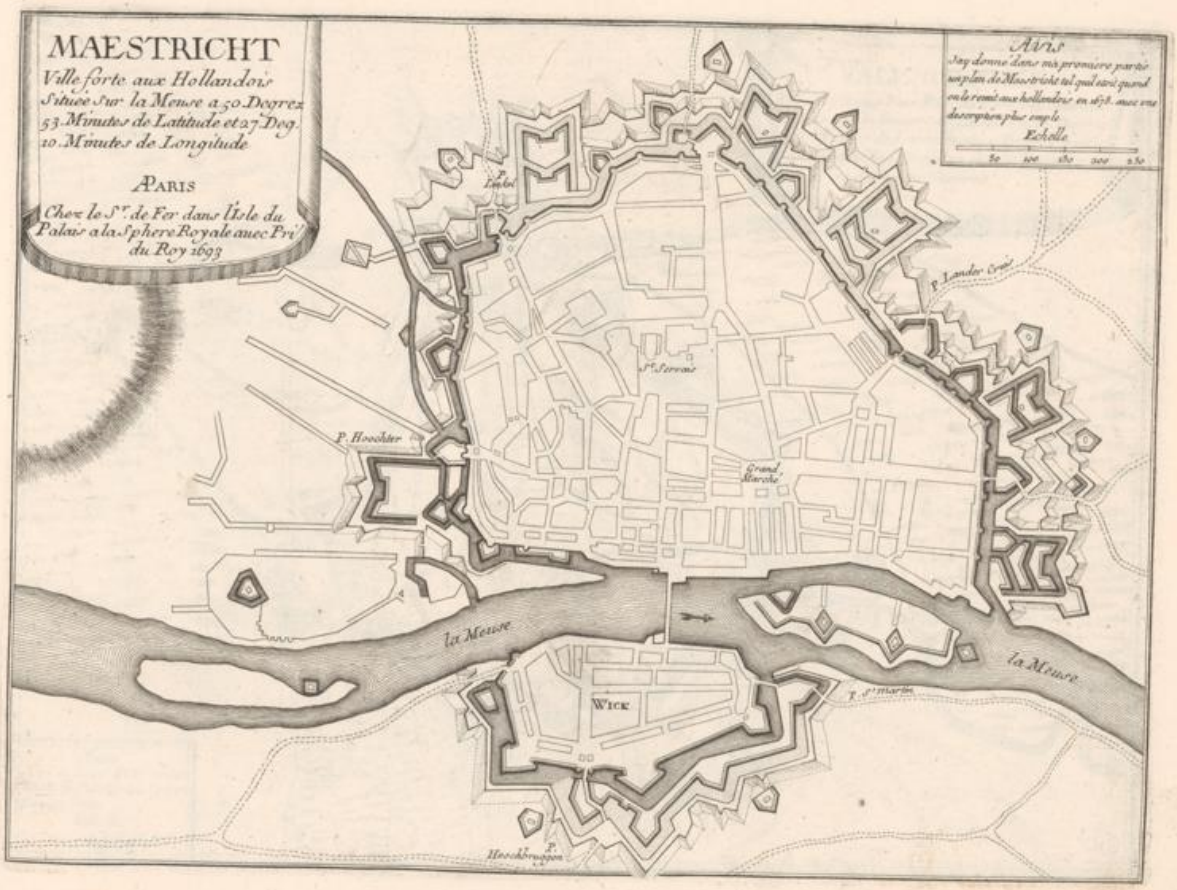
MAESTRICHT
Ville forte aux Hollandois
Située sur la Meuse a 50 Degrez
53 Minutes de Latitude et 27 Deg.
10 Minutes de Longitude
A PARIS
Chez le Sr. de Fer dans l'Isle du
Palais a la Sphere Royale auec Pri
du Roy 1693
Avis
J'ay donné dans ma premiere partie
un plan de Maestricht tel qu'il etoit quand
on le remit aux hollandois en 1678. auec une
description plus ample
Echelle
50 100 150 200 250
P. Lenkel
P. Lander Creis
St. Servais
P. Hoochter
Grand Marché
la Meuse
la Meuse
WICK
P. St. Martin
P. Hoochbruggen

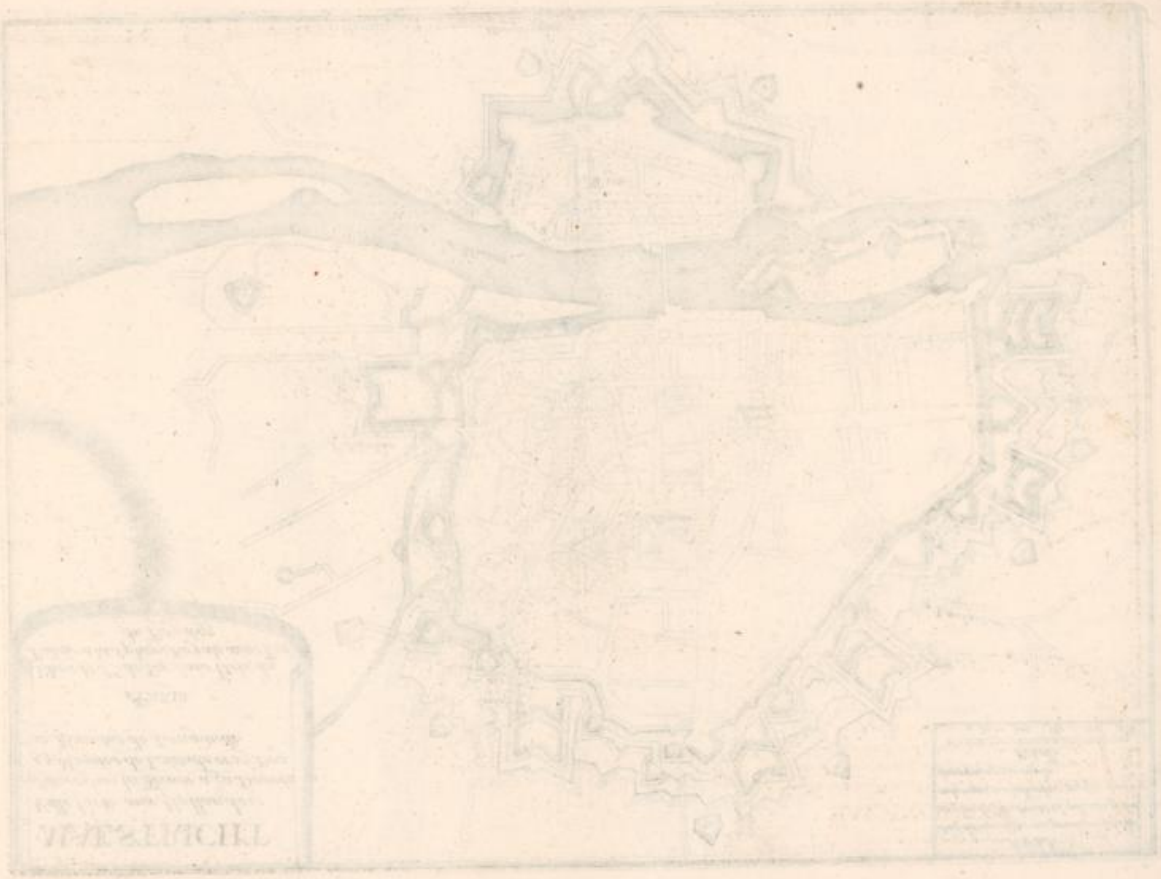

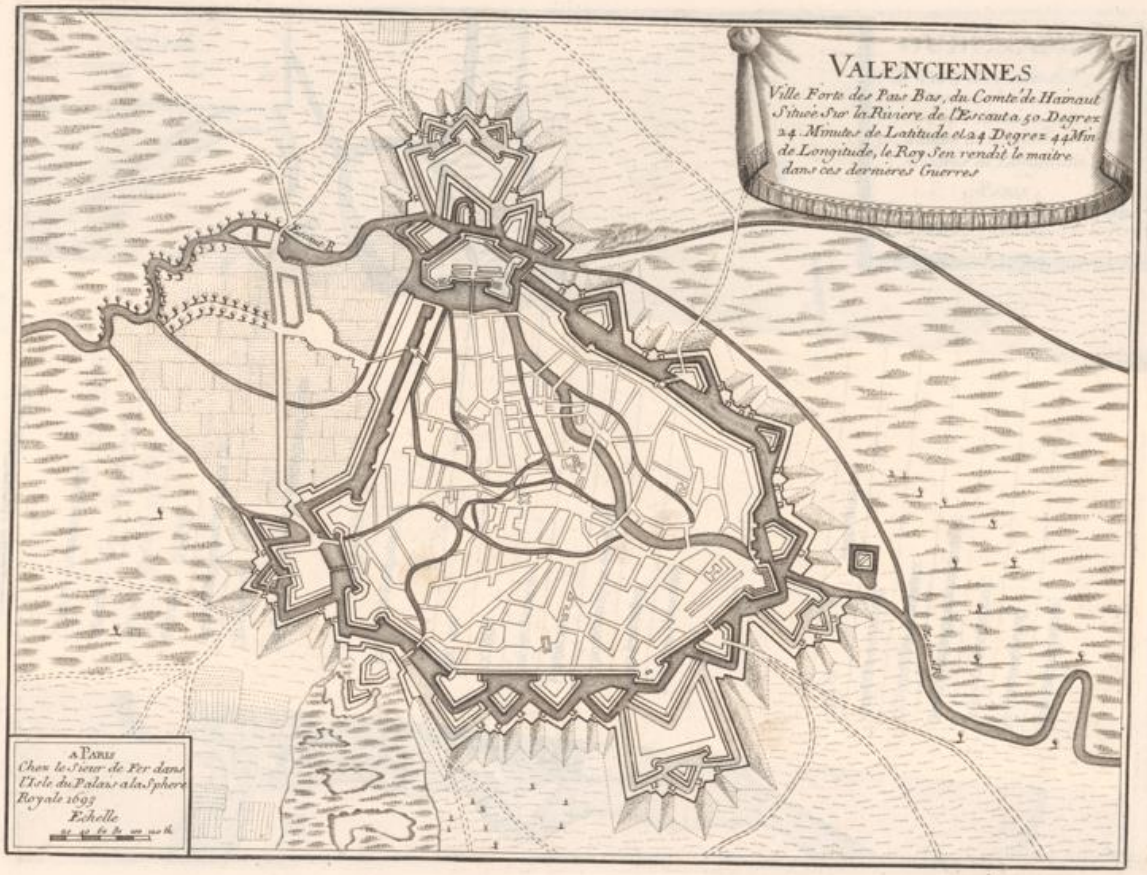
VALENCIENNES
Ville Forte des Pays Bas, du Comté de Hainaut
Située Sur la Riviere de l'Escaut a 50 Degrez
24. Minutes de Latitude et 24 Degrez 44 Min
de Longitude, le Roy S'en rendit le maitre
dans ces dernieres Guerres
A Paris
Chez le Sieur de Fer dans
l'Isle du Palais a la Sphere
Royale 1693
Echelle

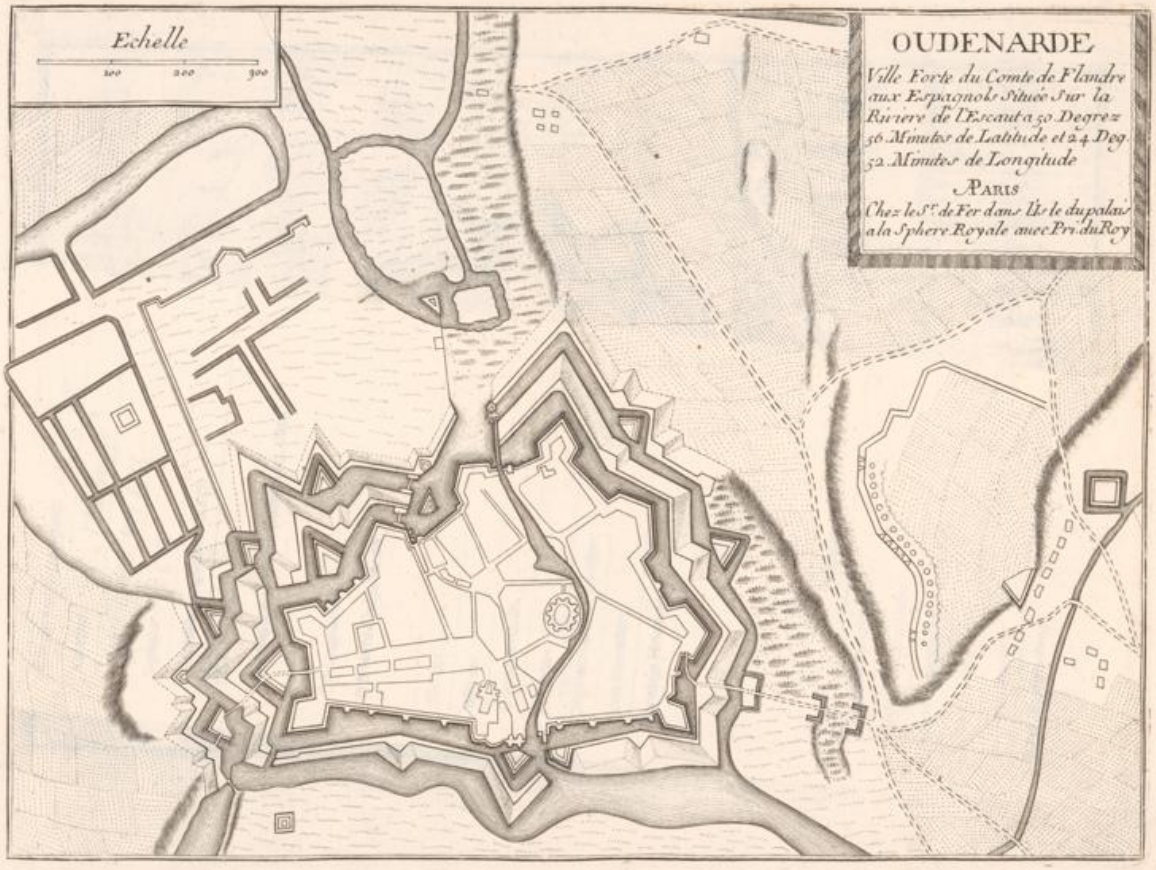
Echelle
100
200
300
OUDENARDE
Ville Forte du Comte de Flandre aux Espagnols Située Sur la Riviere de l'Escaut a 50 Degrez 56 Minutes de Latitude et 24 Deg. 52 Minutes de Longitude
A PARIS
Chez les Sr. de Fer dans l'Isle du palais a la Sphere Royale avec Pri. du Roy

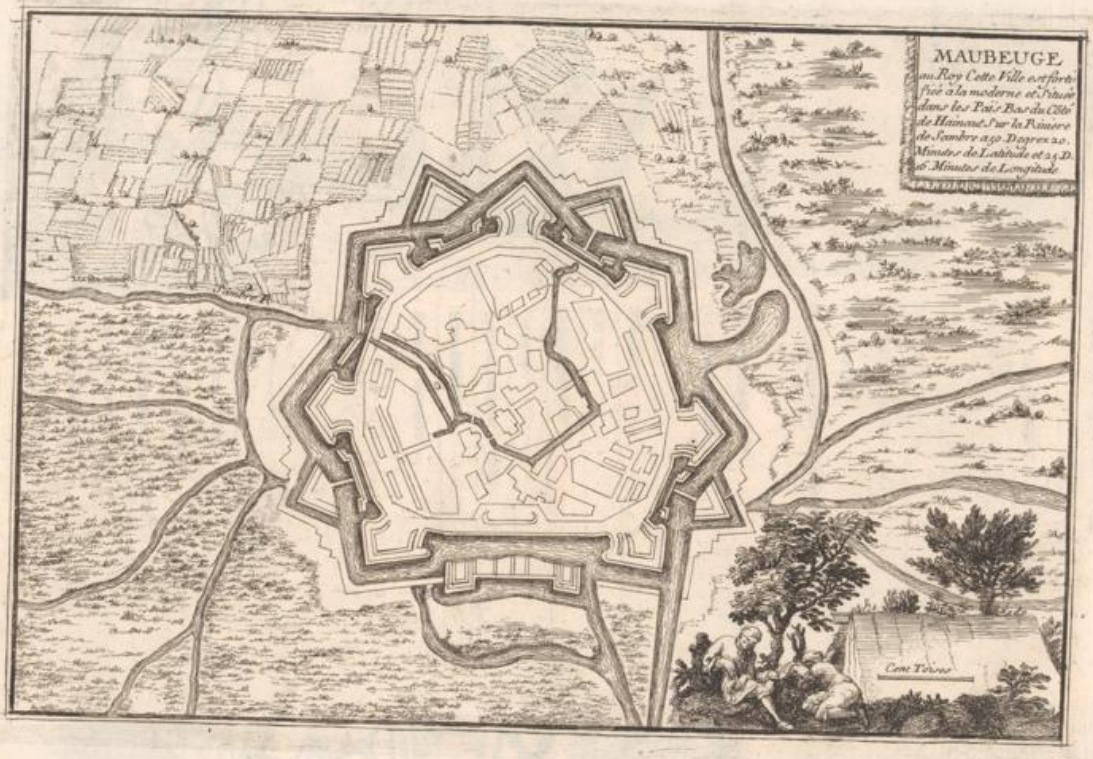
MAUBEUGE
au Roy Cette Ville est forti-
fiée à la moderne et Située
dans les Pais Bas du Côté
de Hainaut Sur la Riviere
de Sambre a 50 Degrez 20.
Minutes de Latitude et 25 D.
16 Minutes de Longitude
Sambre R.
Cent Toises

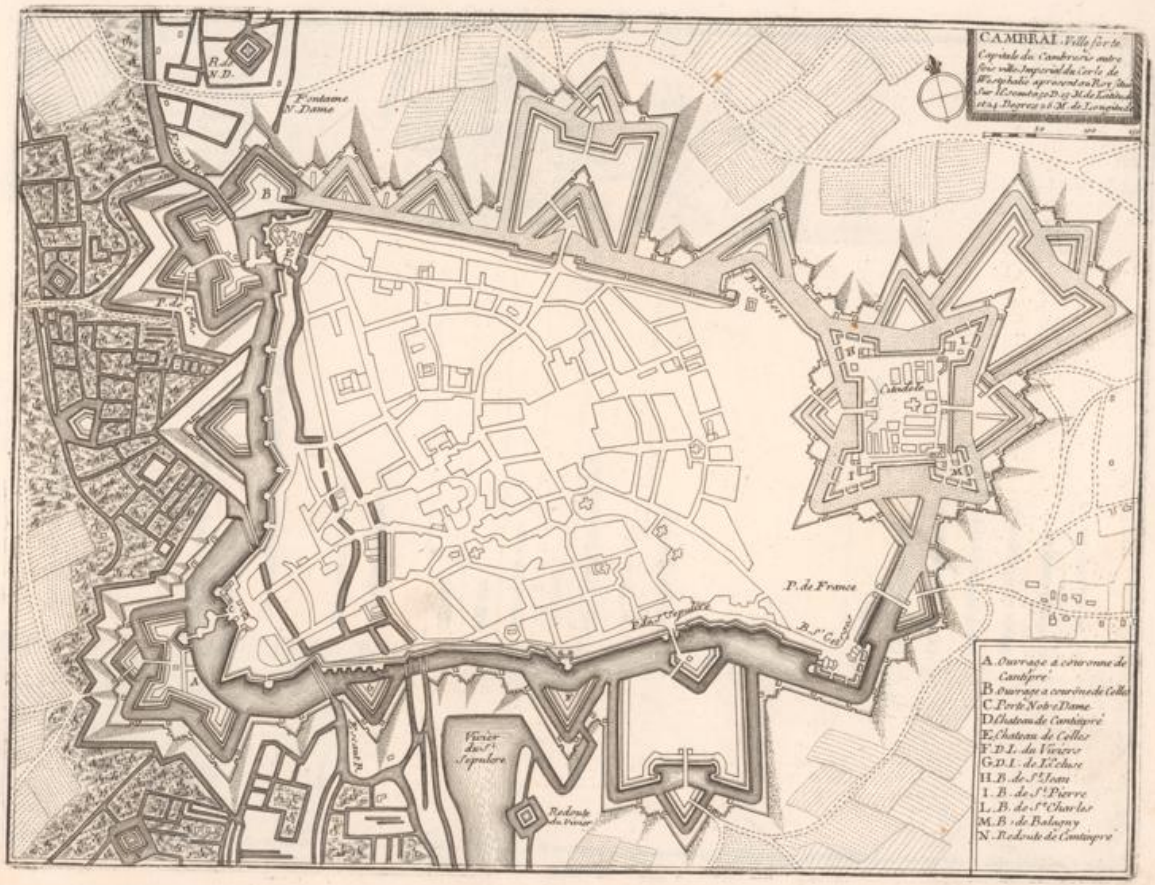
CAMBRAI. Ville forte
Capitale du Cambresis autrefois ville Imperial du Cercle de Westphalie a present au Roy situé sur l'Escaut 50 D. 13 M. de Latitude et 24 Degrez 26 M. de Longitude
Fontaine N. Dame
R. de N. D.
B. Robert
Citadelle
P. de France
B. S.t Georges
Vivier du S.t Sepulcre
Redoute du Vivier
A. Ouvrage a couronne de Cantipré
B. Ouvrage a couronne de Celles
C. Porte Notre Dame
D. Chateau de Cantipré
E. Chateau de Celles
F. D. L. du Viviers
G. D. L. de l'Ecluse
H. B. de S.t Jean
I. B. de S.t Pierre
L. B. de S.t Charles
M. B. de Balagny
N. Redoute de Cantipré

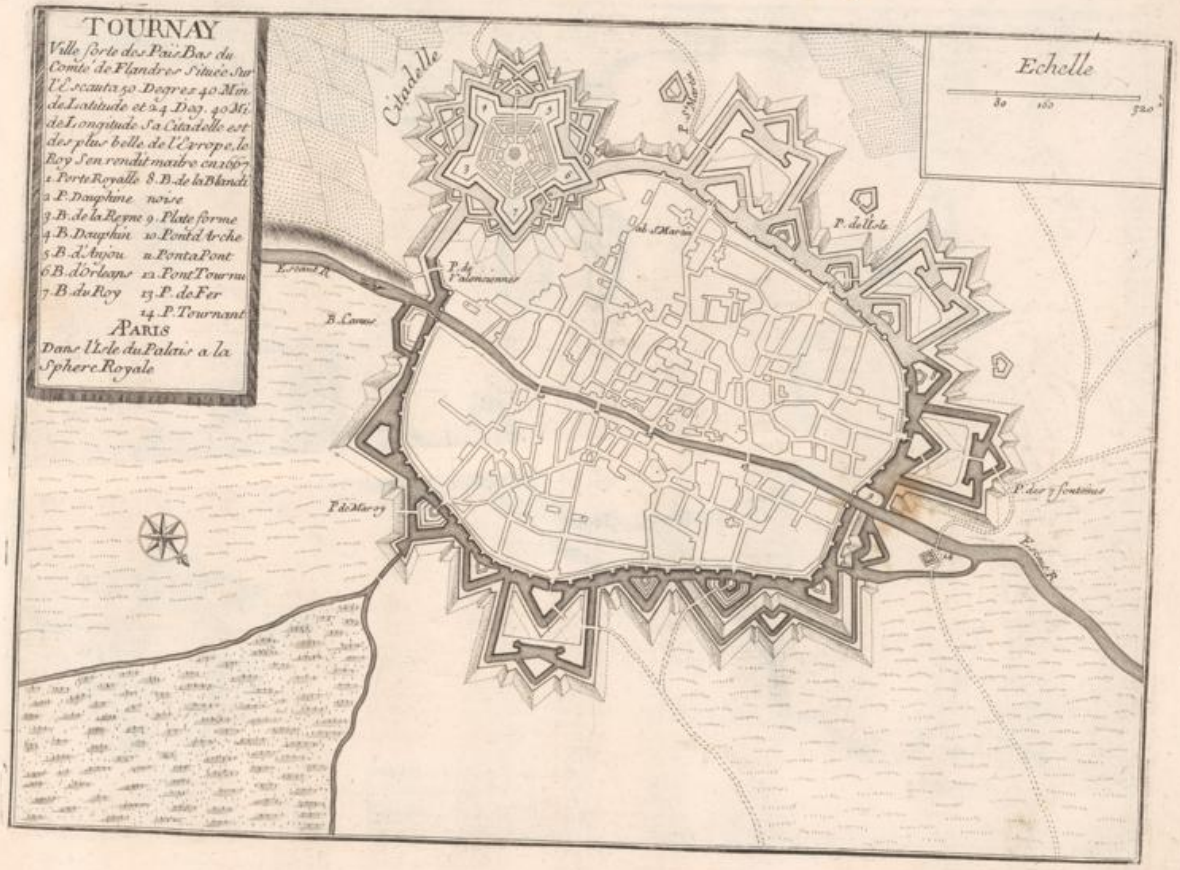
TOURNAY
Ville forte des Pais Bas du Comté de Flandres Située Sur l'Escauta 50 Degrez 40 Min de Latitude et 24 Deg. 40 Mi de Longitude Sa Citadelle est des plus belle de l'Europe, le Roy S'en rendit maitre en 1667
1. Porte Royalle
2. P. Dauphine
3. B. de la Reyne
4. B. Dauphin
5. B. d'Anjou
6. B. d'Orleans
7. B. du Roy
8. B. de la Blandi noise
9. Plate forme
10. Pont d'Arche
11. Pont a Pont
12. Pont Tournu
13. P. de Fer
14. P. Tournant
A PARIS
Dans l'Isle du Palais a la Sphere Royale
Citadelle
Echelle
80
160
320
P. de l'Isle
P. des 7 fontaines
P. de Maroy
B. Canus
Escaut R.

Chiclana
Port Real
Port Ste Marie
Gondalete R.
BAYE DE CADIS
MER OCEANE
Pont de Suaço
Ville et Port de CADIS
Pontal
Pont de St Sebastien
Colonnes d'Hercules
Isle St Pierre
ISLE VILLE ET PORT DE CADIS
Echelle

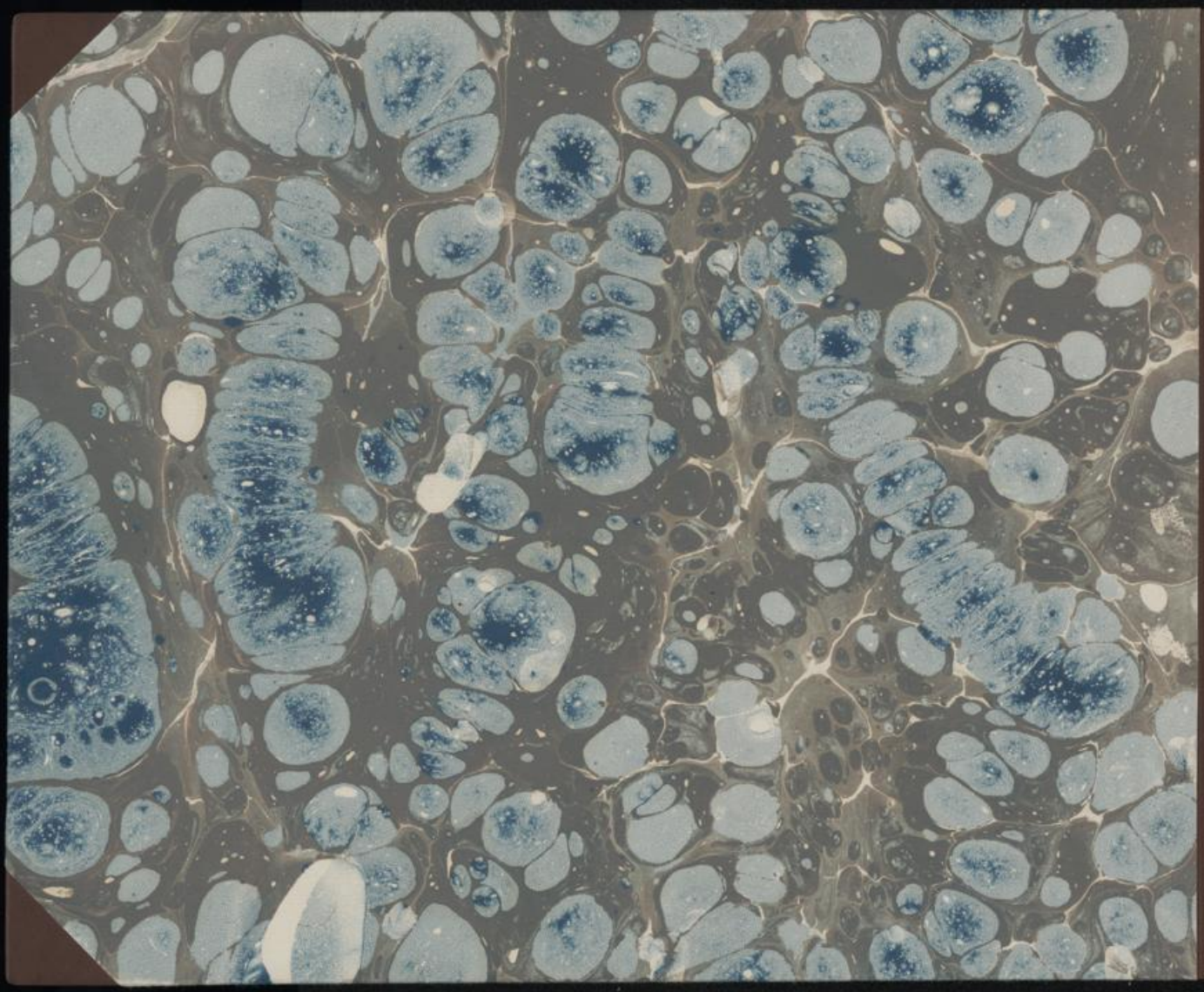

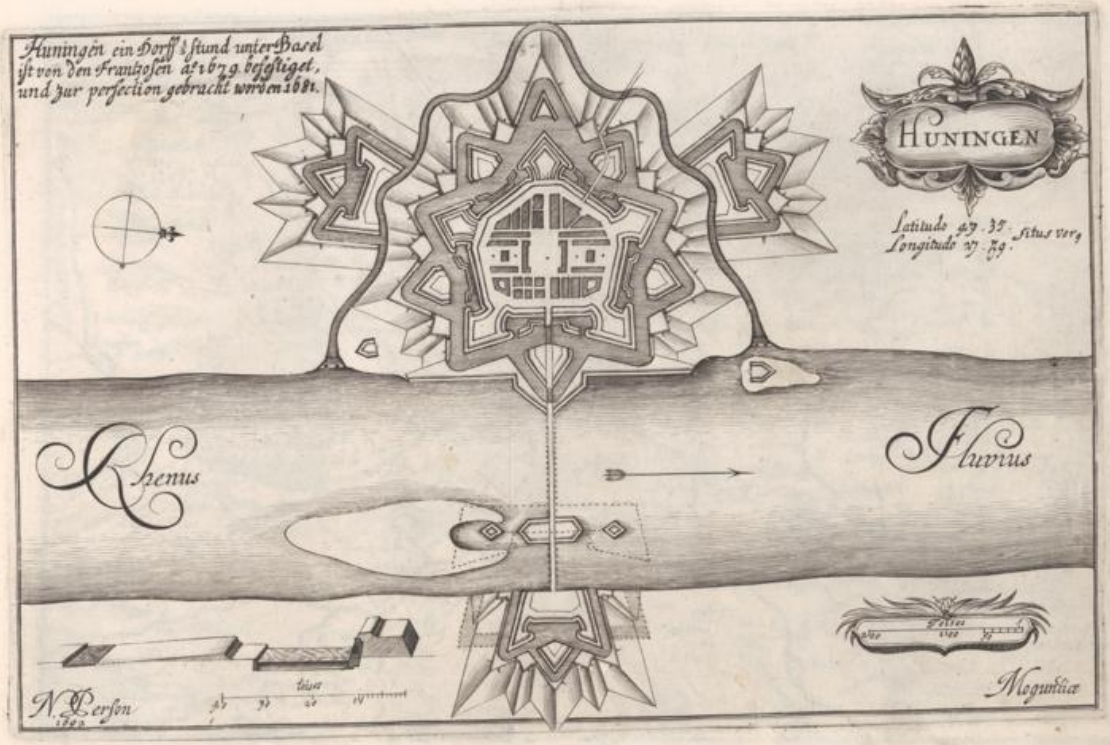
Huningen ein Dorff ½ stund unter Basel
ist von den Frantzosen a° 1679. befestiget,
und zur perfection gebracht worden 1681.
HUNINGEN
Latitudo 47. 35. Situs vero
Longitudo 27. 79.
Rhenus
Fluvius
N. Person
Moguntiae

BASEL u HUNIGEN
mitt ihren umbliegenden örthern
BASLE et HUNIGEN
avec leurs environs
Milliare
N. Person exc. cum Priv.
BASEL
HUNIGEN
Rhenus fluvius
Sylva Hart inferior
Suntgoiæ pars
Rauraci pop.
Lauffen
Rheinfeld
Lichsthal
Kander
Vogelbach
Schopfen
Wallenburg
Landau
Homburg
Neuenburg

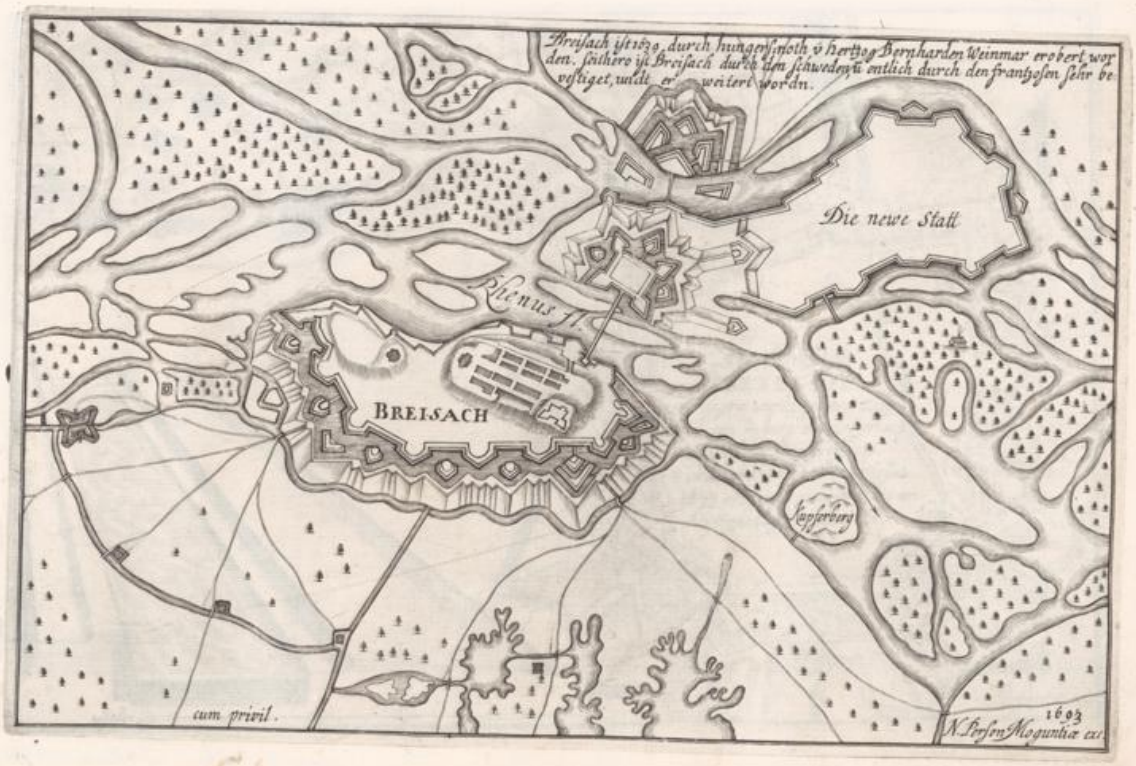
Breisach ist 1639 durch hungersnoth v hertzog Bernharden Weinmar erobert worden. seithero ist Breisach durch den schweden, u entlich durch den frantzosen sehr bevestiget, undt er weitert wordn.
Die newe Statt
Rhenus fl.
BREISACH
Kupferberg
cum privil.
1693
N. Person Moguntiæ exc.

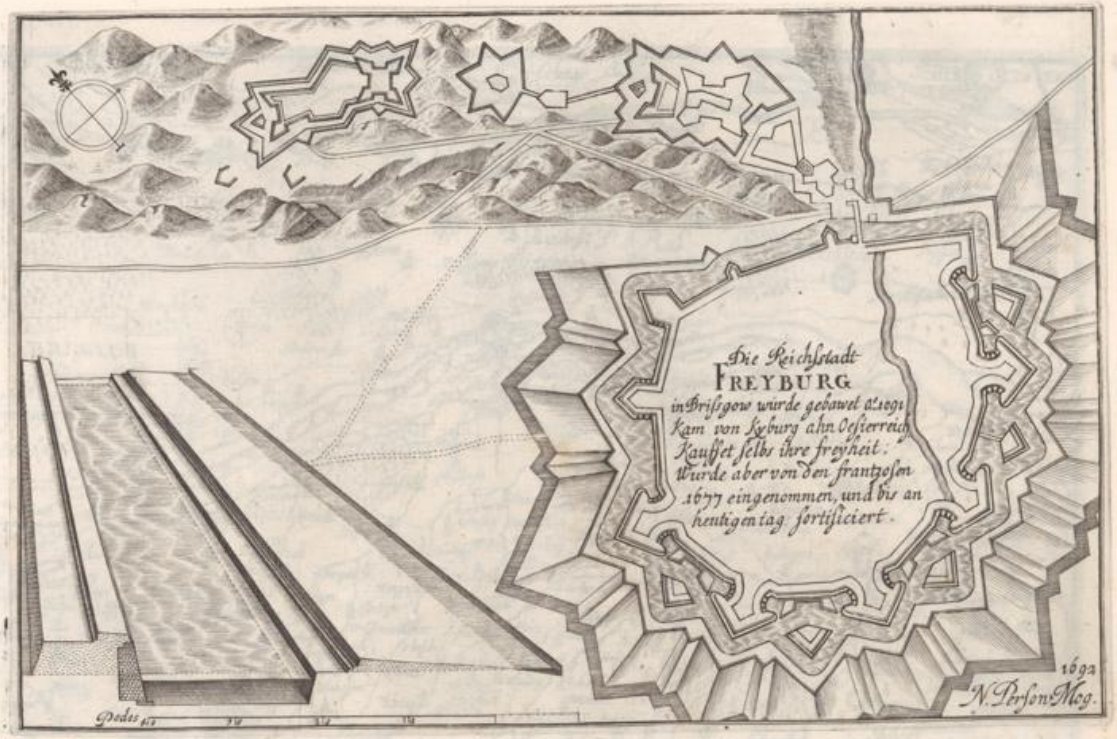
Die Reichsstadt
FREYBURG
in Brissgow wurde gebawet a°. 1091
Kam von Kyburg ahn Oesterreich
Kauffet selbs ihre freyheit:
Wurde aber von den frantzosen
1677 eingenommen, und bis an
heutigen tag fortificiert.
1692
N. Person Meg.
Pedes

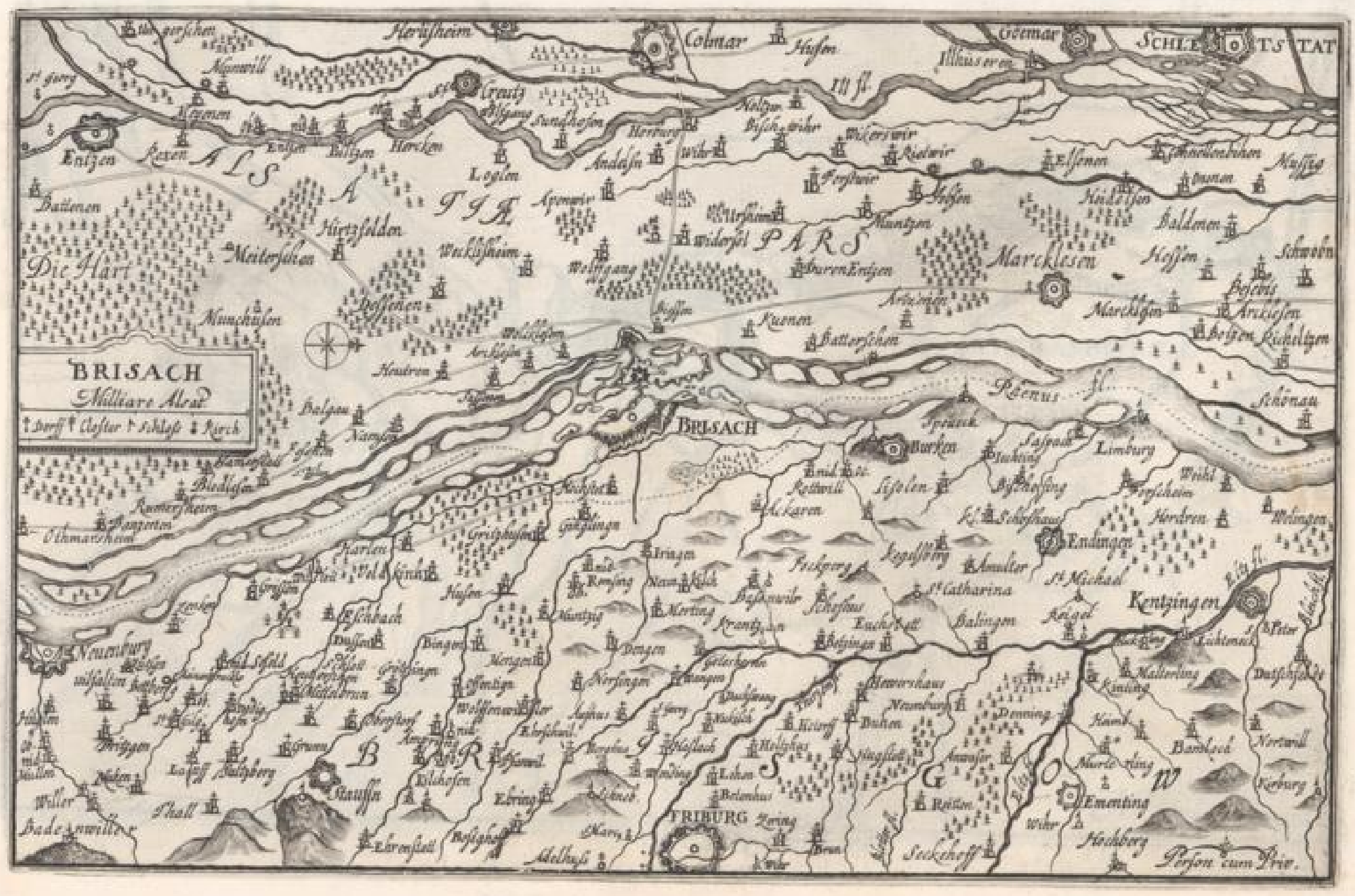
BRISACH
Dorff Closter Schloss Kirch
Colmar
Herlisheim
Gemar
Illhüseren
Ill fl.
ALSATIA PARS
Die Hart
Meitersheim
Hirtzfelden
Weckelsheim
Marcklesen
Rhenus fl.
BRISACH
Burken
Limburg
Endingen
Kentzingen
St. Michael
St. Catharina
Balingen
Neuenburg
Staussen
FRIBURG
Ementing
Hochberg
Seckehoff
Badenwiller
Schönau
Person cum Priv.

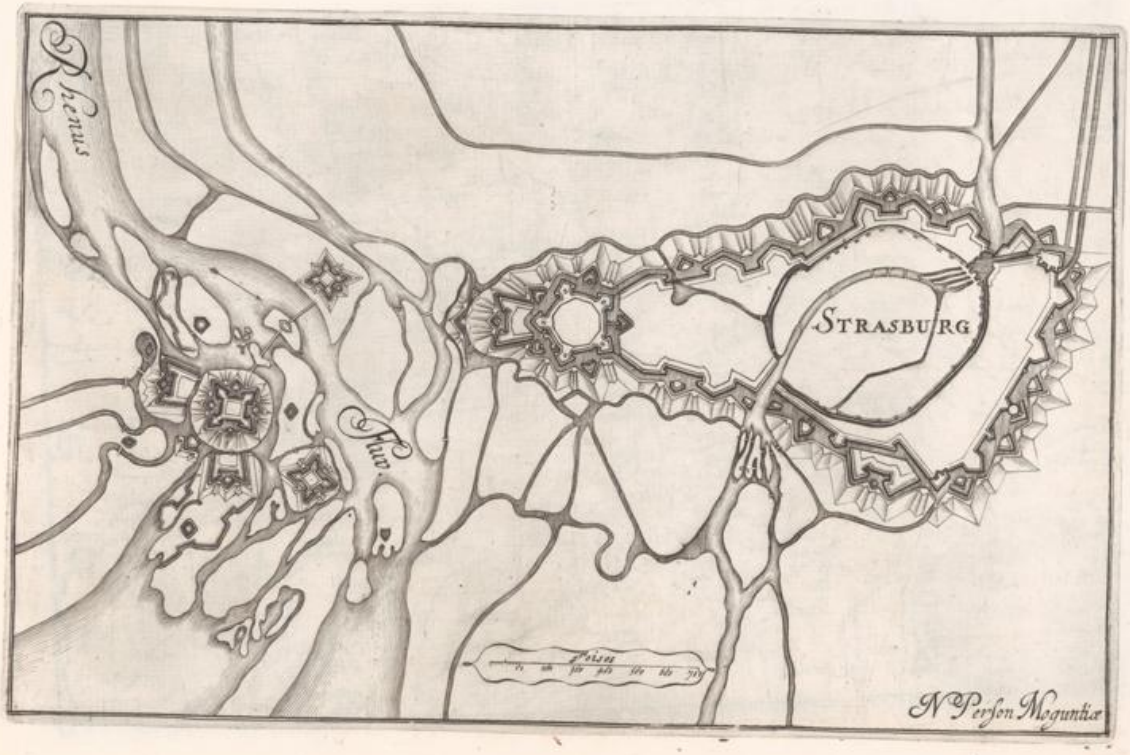
Rhenus
Fluv.
STRASBURG
Pedes
N. Person Moguntiæ

STRASBURG
Milliare Alsat
Apud Nicol. Person
cum priv.
STRASBURG
Offenburg
Benfeldn
Erstein
Barr
Wilstett
Rhenus fl.
HANAU
Ettenheim
Kippenheim
Schuttern
Wentzenaw
Kilstett
Bettenhoffn
Gambsheim
Reinchen

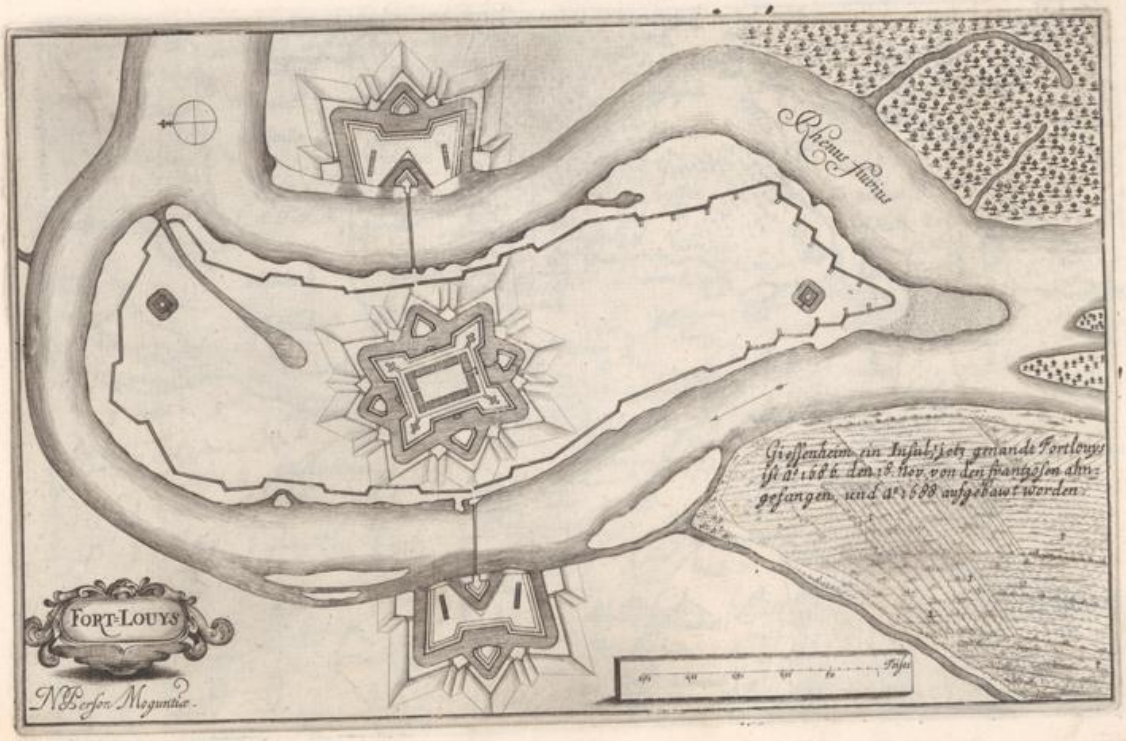
Rhenus fluvius
Giessenheim ein Insul, jetz genandt Fortlouys
ist a° 1686 den 18. Nov. von den frantzösen ahn-
gefangen, und a° 1688 aufgebawt worden.
FORT-LOUYS
N. Person Moguntiæ.
Toises

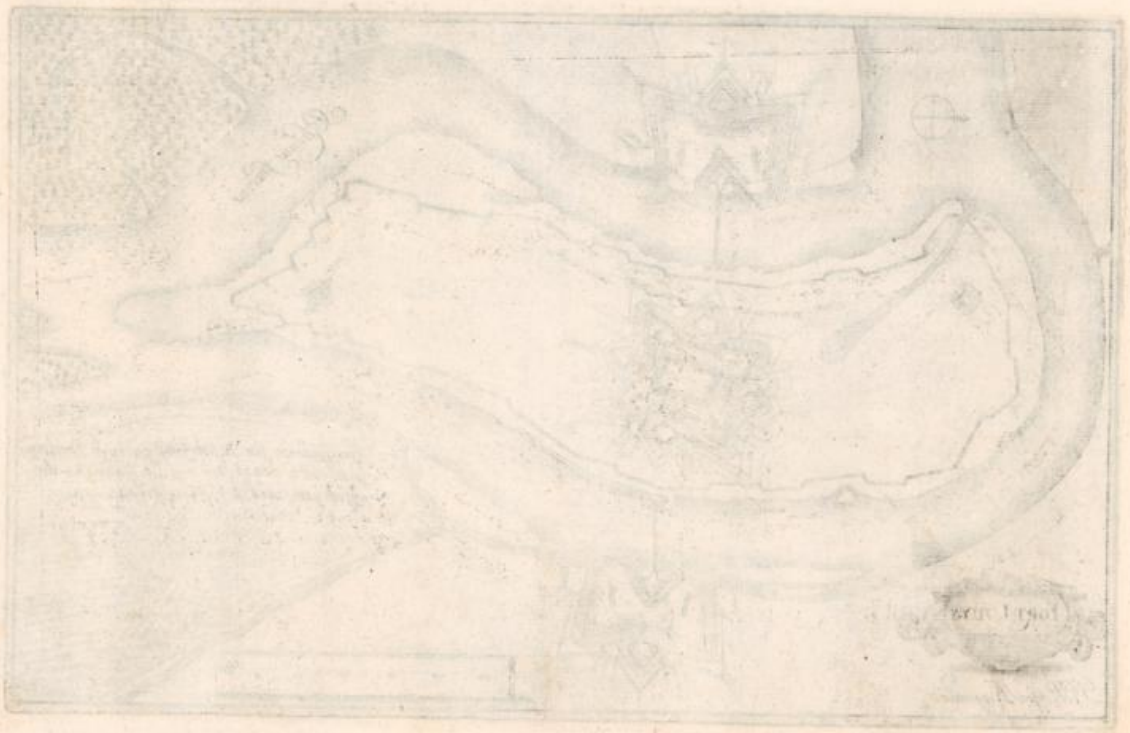

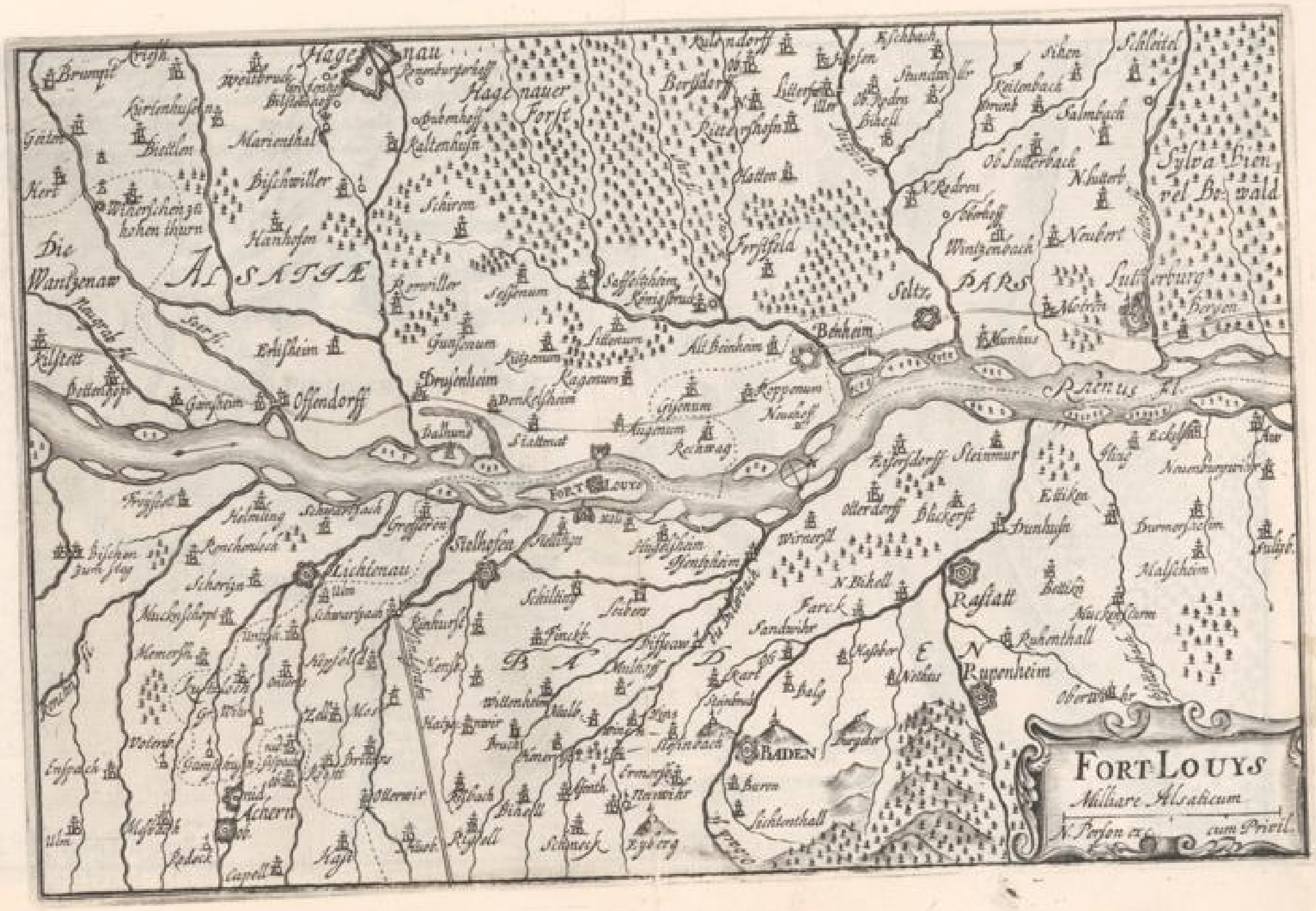
FORT·LOUYS
Milliare Alsaticum
N. Person ex.
cum Privil.
Hagenau
Hagenauer Forst
ALSATIÆ
PARS
Rhenus Fl.
FORT LOUYS
Drusenheim
Offendorff
Lichtenau
Stolhofen
Rastatt
Rupenheim
BADEN
Beinheim
Seltz
Lutterburg
Sylva Bien vel Be wald
Achern
Die Wantzenaw
Bischwiller
Marienthal
Hanhofen
Kaltenhusen
Schirein
Roppenheim
Neuhoff
Dunhusen
Kuhenthall
Neubert
Wintzenbach
Salmbach
Schleitel
Steinmur
Ottersdorff
Plickerst
Sandwihr
Schwartzach
Helmling
Scherzin
Greffferen
Schilting
Söllingen
Hugelsheim
Iffentzheim
Capell
Steinbach
Baly
Buren
Lichtenthall
Ettlingen
Kilstett
Gamsheim
Herlisheim
Dalhund
Stattmat
Augenum
Kagenum
Seffenum
Sesenheim
Altbeinheim
Rittershofen
Hatten
Forstfeld
Oberwihr

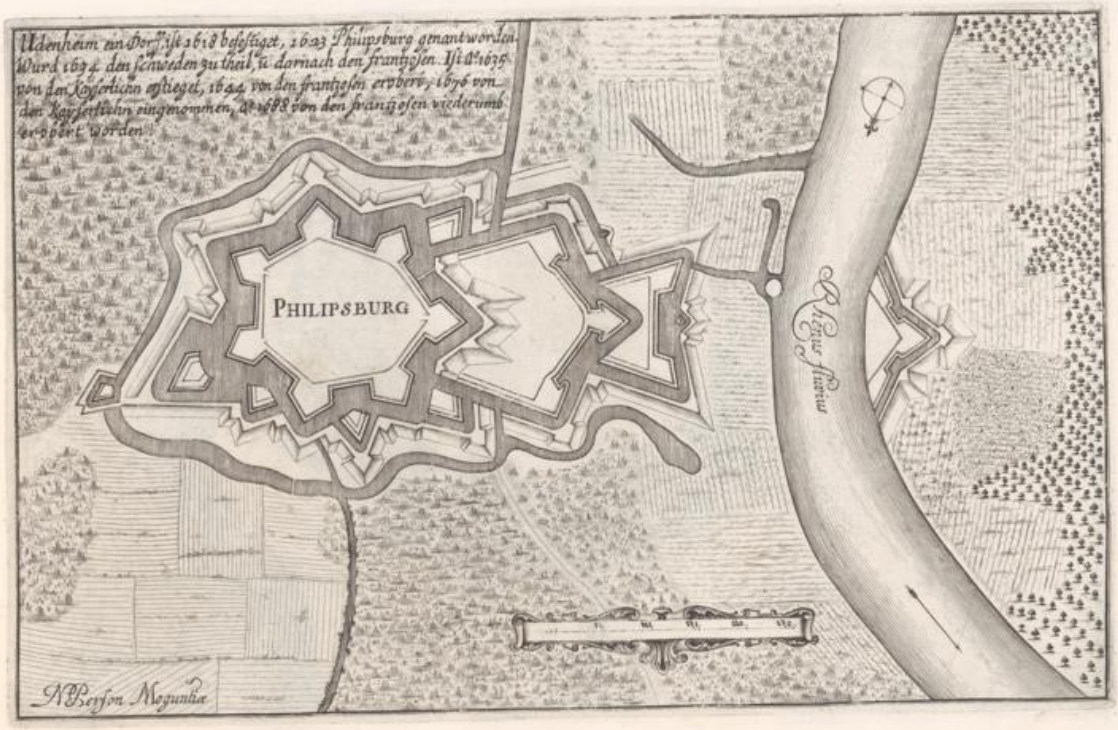
Udenheim ein Dorff ist 1618 befestiget, 1623 Philipsburg genant worden.
Wurd 1634 den schweden zu theil, u. darnach den frantzosen. Ist A° 1635
von den Kayserlichen erstiegel, 1644 von den frantzosen erobert, 1676 von
den Kayserlichen eingenommen, A° 1688 von den frantzosen viederumb
erobert worden.
PHILIPSBURG
Rhenus fluvius
N. Berson Moguntiæ

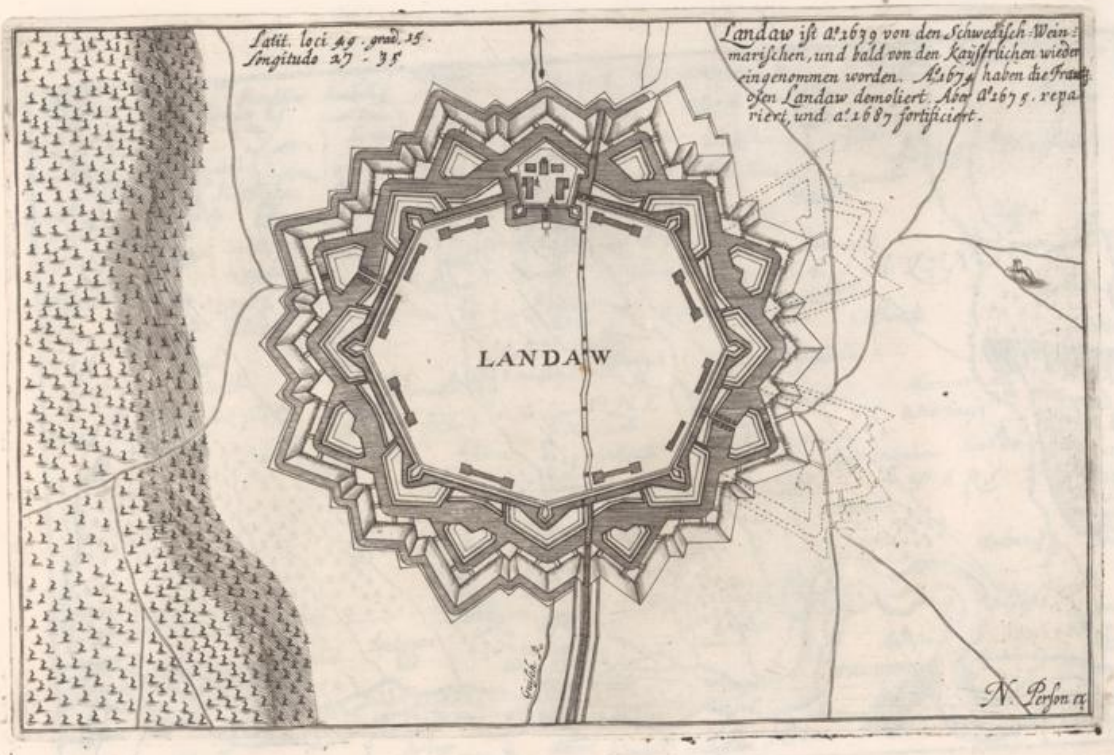
Latit. loci 49. grad. 15.
Longitudo 27 - 35
Landaw ist a°. 1639 von den Schwedisch-Weinmarischen, und bald von den Kayserlichen wieder eingenommen worden. A°. 1674 haben die Frantzosen Landaw demoliert. Aber a°. 1675. repariert, und a°. 1687 fortificiert.
LANDAW
N. Person ex

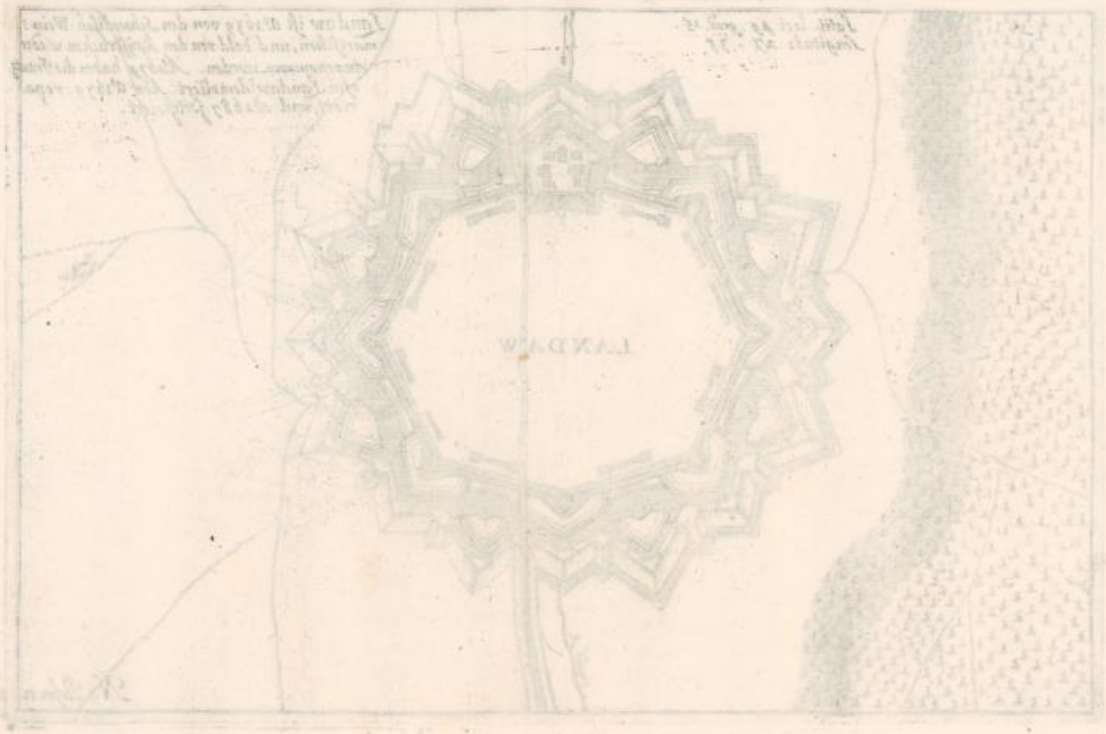

LANDAU
PALATINATUS
RHENUS
Sylva Bien vel Bowald
Weissenburg
Berg Zabern
Billistum
Rhein Zabern
Germersheim
PHILIPSBURG
SPEYER
Neustatt
Heidesheim
Ingelheim
Mundsbach
Kupertsberg
Hambach
Marientraut
Harthausen
Weingarten
Schweikenheim
Landau
mitt umbliegenden dörfern und Stätten

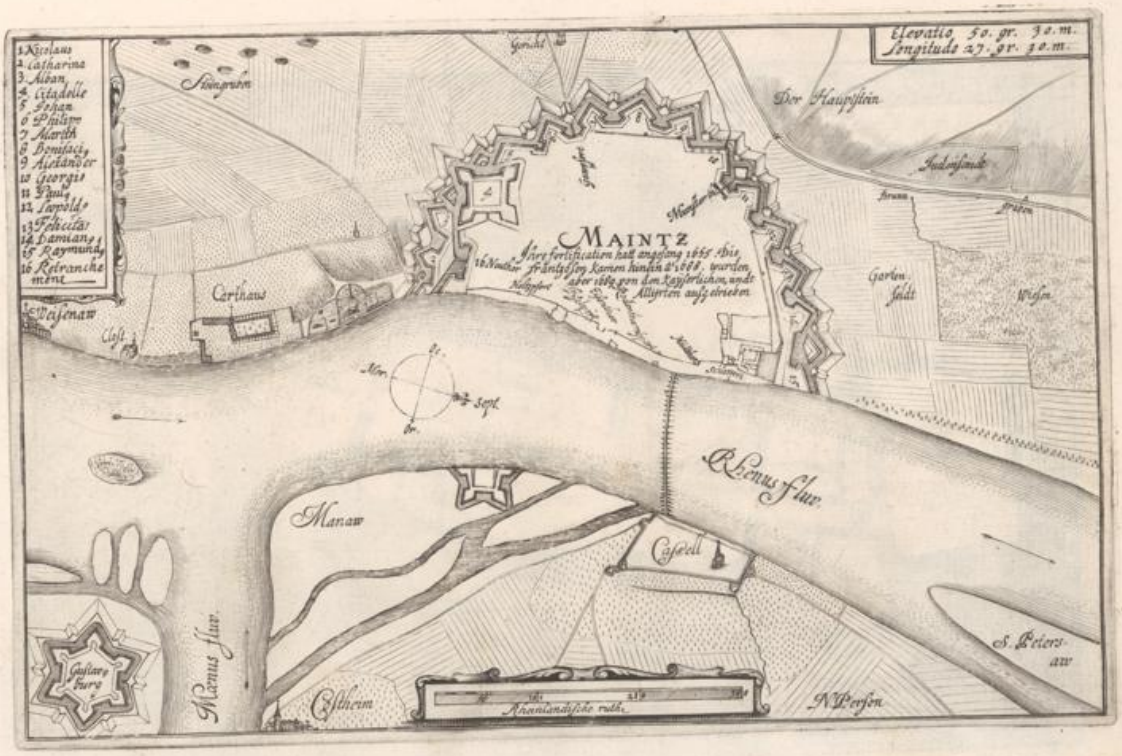
Elevatio 50. gr. 30. m.
Longitudo 27. gr. 30. m.
1 Nicolaus
2 Catharina
3 Alban
4 Citadelle
5 Johan
6 Philipp
7 Martin
8 Bonifacius
9 Alexander
10 Georgio
11 Paulus
12 Leopold
13 Felicitas
14 Damian
15 Raymund
16 Retranche ment
Der Hauptstein
Indenfeldt
Garten feldt
Wiesen
Carthaus
Weisenaw
Clost
Mor.
Sept.
Rhenus fluv.
Manaw
Casdell
Maenus fluv.
Gustavs burg
Costheim
N. Person
S. Peters aw
Rheinlandische ruth.

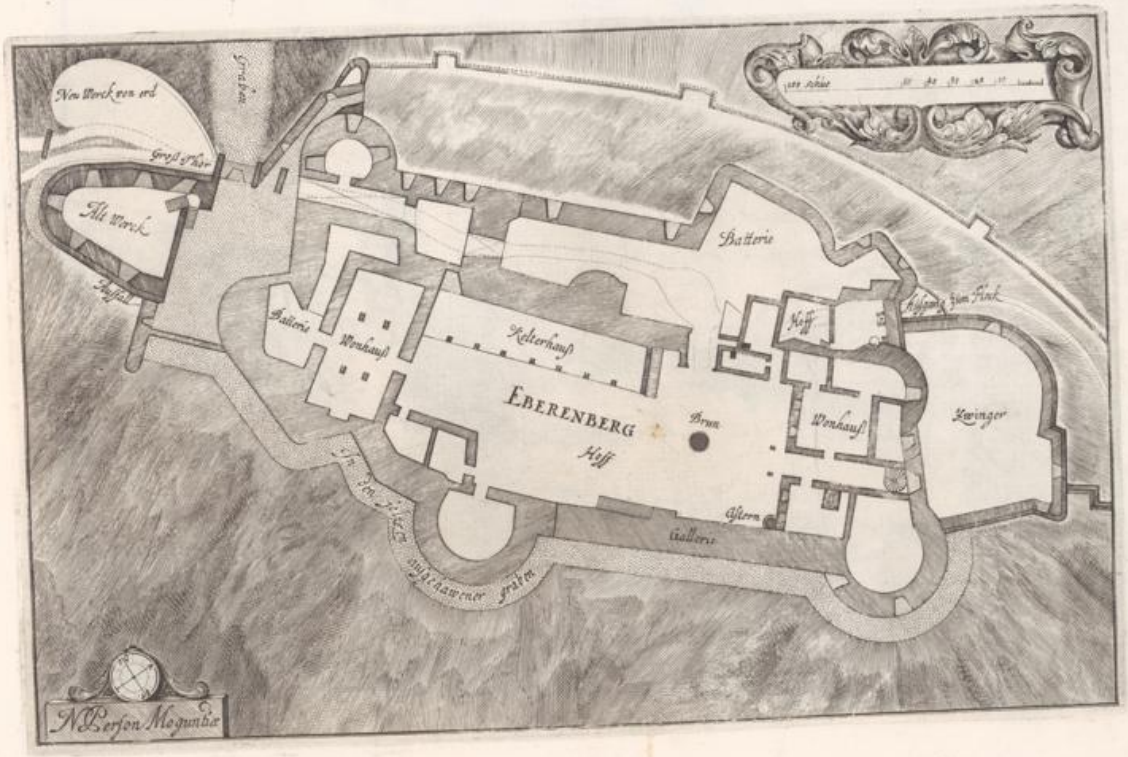
Neu Werck von ord
Groß Thor
Alt Werck
Batterie
Wonhauß
Kelterhauß
EBERENBERG
Hoff
Brun
Batterie
Hoff
Wonhauß
Zwinger
Astern
Galleria
N. Person Moguntiæ

Gutenfels
Caub
Rhenus flu.
DIE PFALTZ



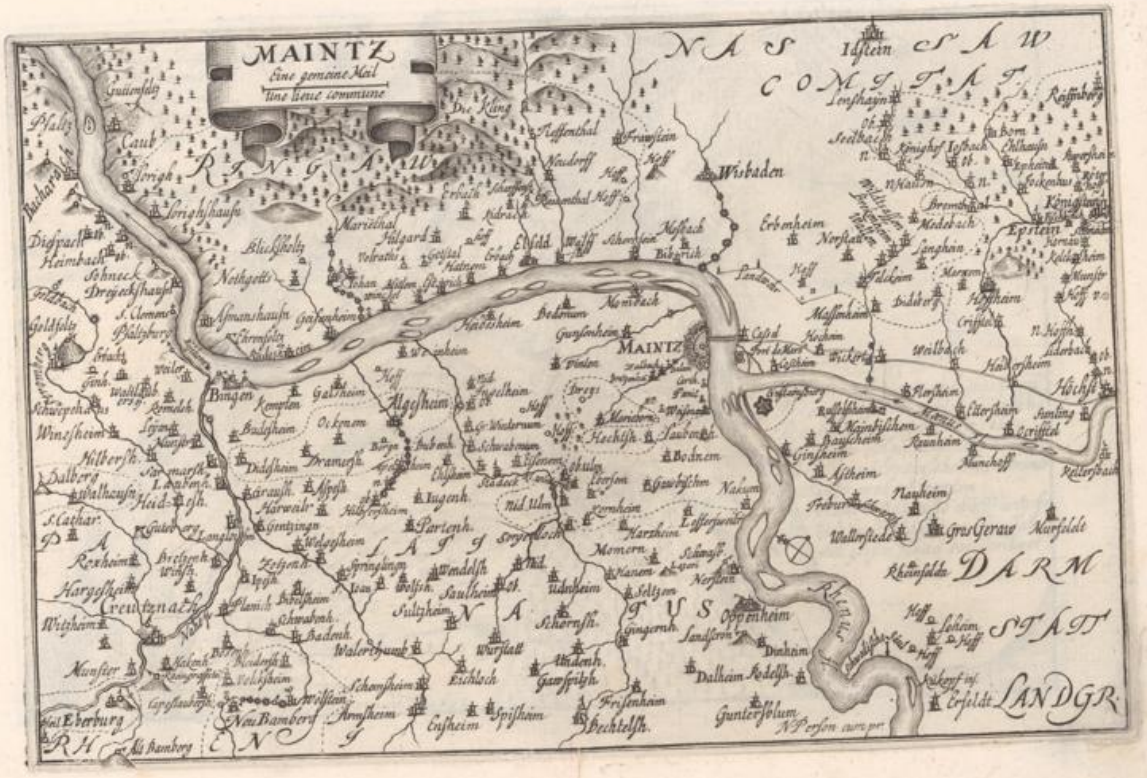
MAINTZ
Eine gemeine Meil
Une lieue commune
NAS SAW COMITAT
RINGAW
Idstein
Wisbaden
Epstein
Höchst
MAINTZ
Bingen
Algesheim
Oppenheim
Creutznach
Eberburg
Neu Bamberg
Gros Gerau
DARM STATT LANDGR.
Rhenus
N. Person cum pr.

A Die statt Coblentz.
B Das schloss Ehrenbreistein.
C Die Cappuciner.
D Lützel Coblentz.
Latitudo 50. gr. 30. min.
Longit. 27. 30.
Die Carthaus
Rhenus fluv.
Mosella fluv
Rhenus fluv.
Diese Statt Coblentz, und das Churf. Trierise Residentz schloss, ū Vestung Ehrenbreitstein seynt Aº. 1632. den Frantzosen eingeraumt, von den Kayserlich und Spanischen aber wiederumb Aº. 1636. erobert worden.
Aº. 1688. haben sie die Frantzosen umb sonst belägert, und die statt mitt grossen schad bombardiert.
N. Person exc. 1693

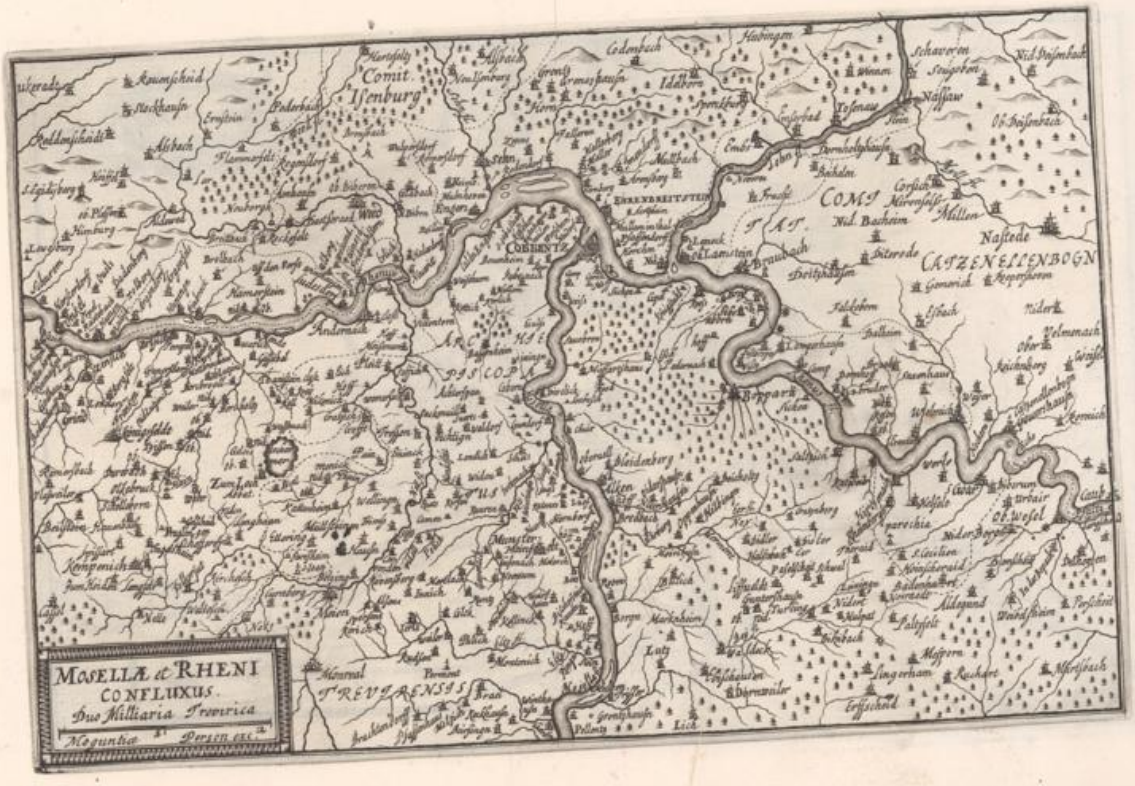
MOSELLÆ et RHENI
CONFLUXUS.
Duo Milliaria Trevirica
Moguntiæ Person. exc.
Comit. Isenburg
COBLENTZ
ERRENBREITSTEIN
COMI
CATZENELLENBOGN
Nastede
Boppart
Munster
TREVIRENSIS
Ob. Wesel

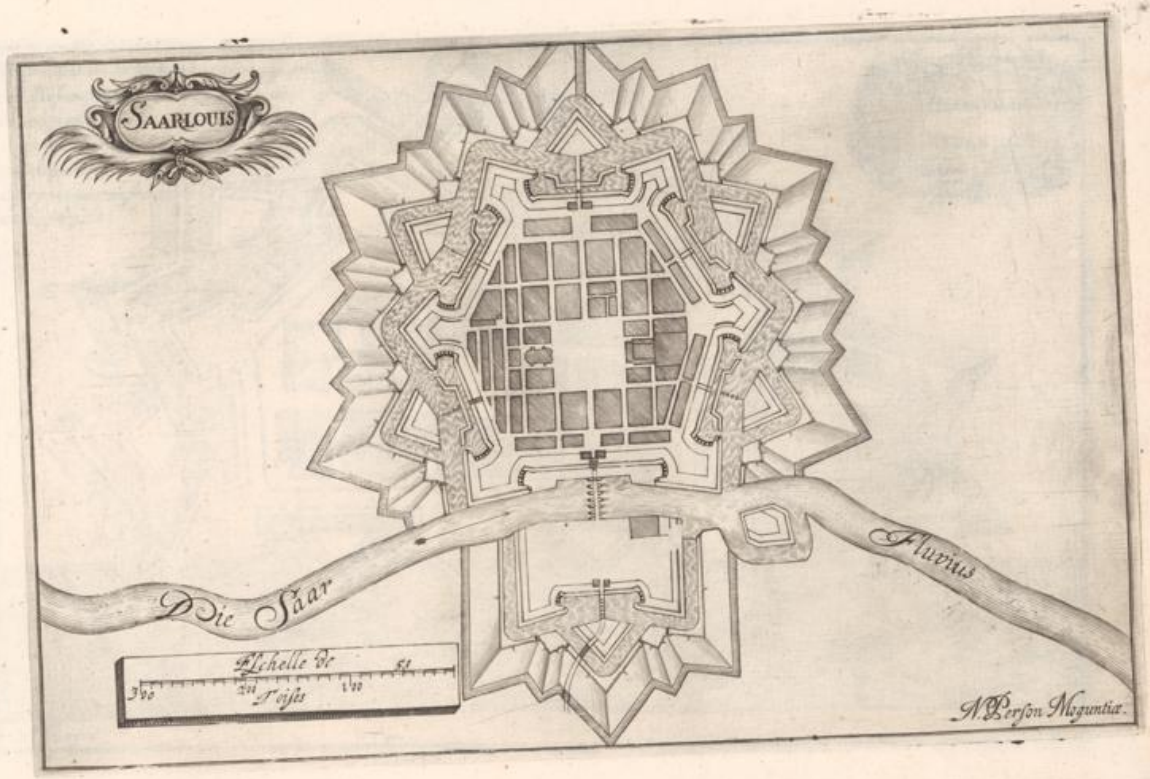
SAARLOUIS
Die Saar
Fluvius
Echelle de
Toises
N. Person Moguntiæ.

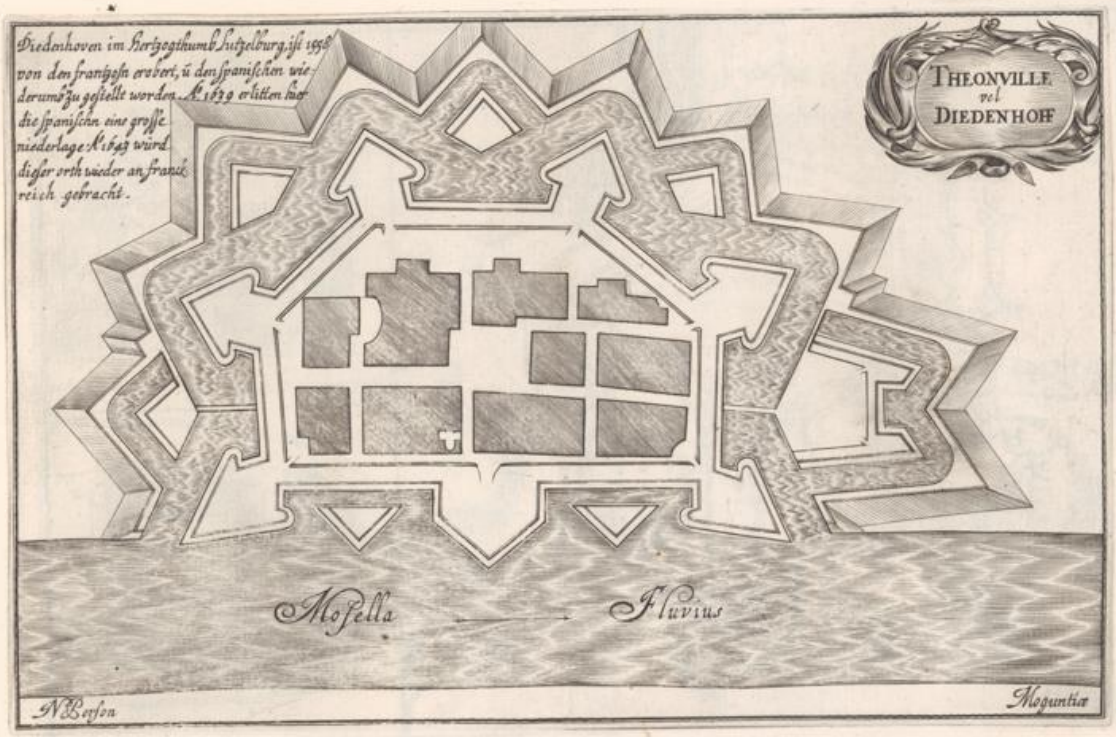
Diedenhoven im Hertzogthumb Lutzelburg, ist 1558
von den franzosen erobert, ũ den spanischen wie-
derumb zu gestellt worden. A° 1639 erlitten hat
die spanischen eine grosse
niederlage A° 1643 würd
dieser orth wieder an franck-
reich gebracht.
THEONVILLE
vel
DIEDENHOFF
Mosella
Fluvius
N. Berson
Moguntiæ

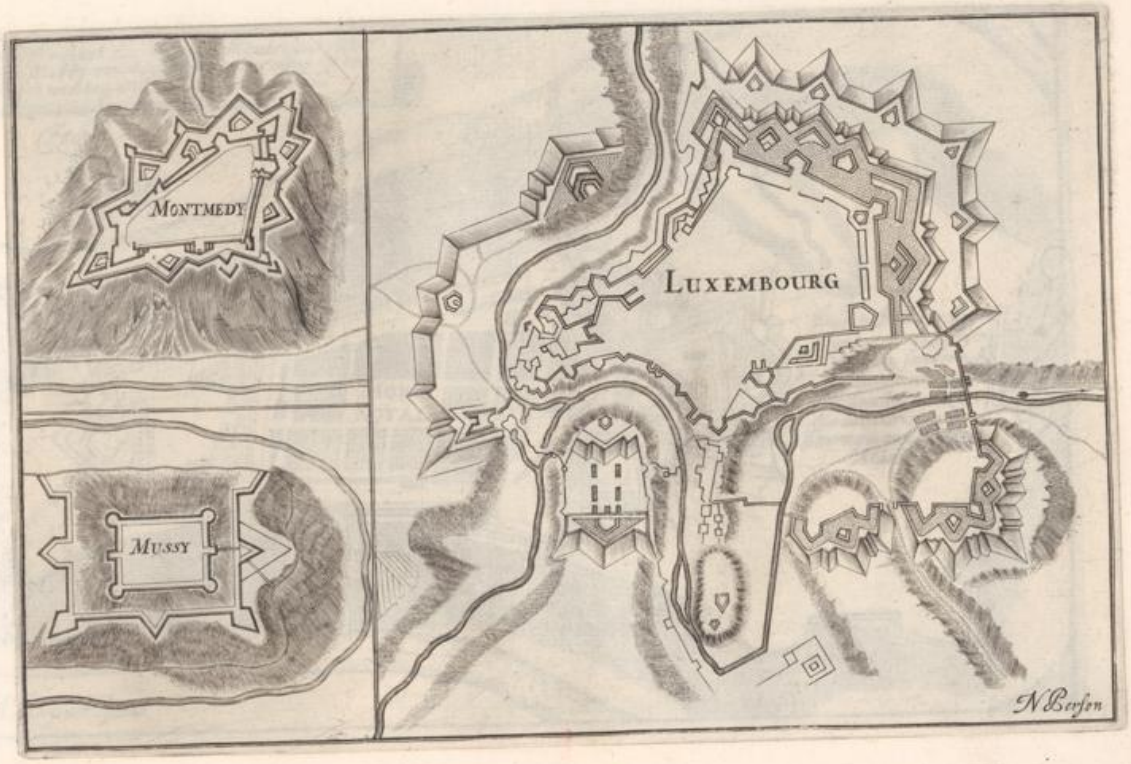
MONTMEDY
MUSSY
LUXEMBOURG
N Berson

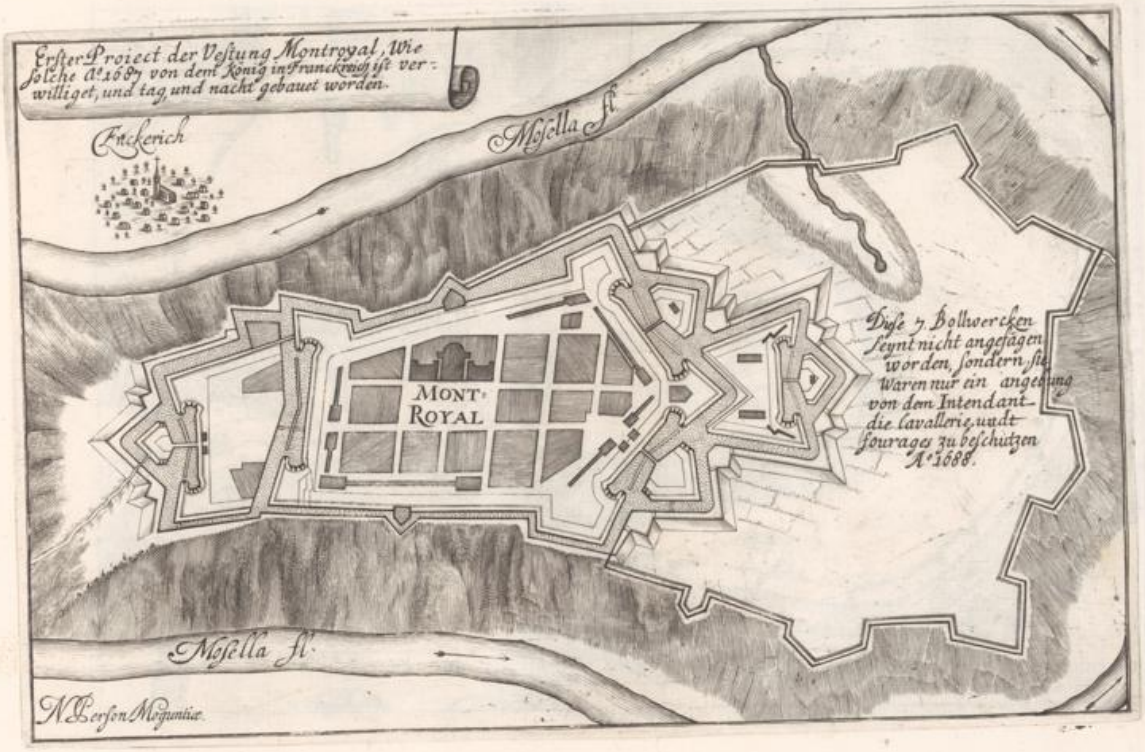
Erster Proiect der Vestung Montroyal, Wie solche A°. 1687 von dem König in Franckreich ist verwilliget, und tag und nacht gebauet worden.
Enckerich
Mosella fl.
MONT-ROYAL
Diese 7. Bollwercken seynt nicht angefagen worden, sondern sie waren nur ein angebung von dem Intendant die Cavallerie, und fourages zu beschutzen A°. 1688.
Mosella fl.
N. Peerson Moguntiae.

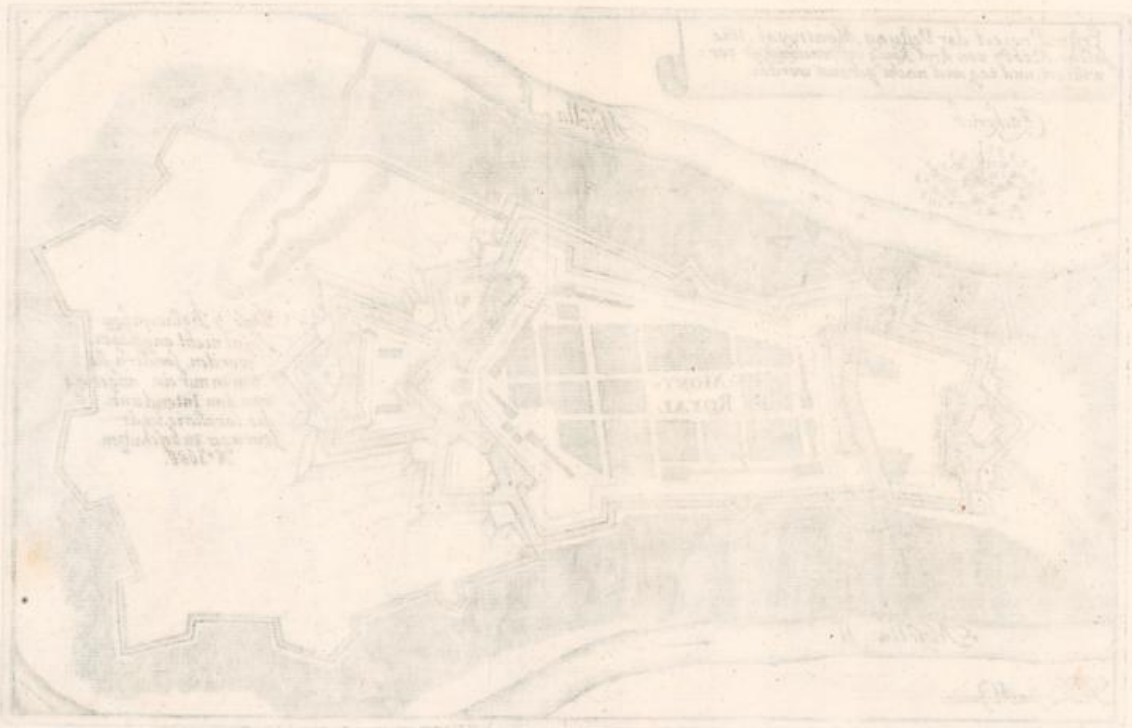

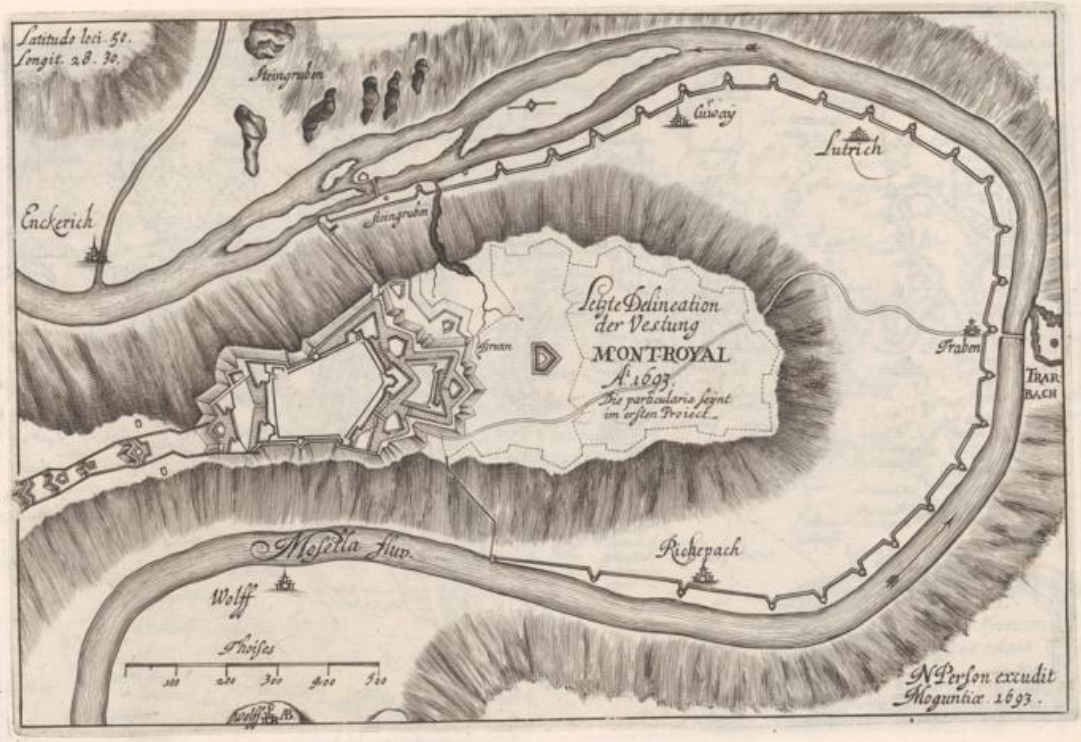
Latitudo loci 50.
Longit. 28. 30.
Steingruben
Cuway
Lutrich
Enckerich
Steingruben
Letzte Delineation
der Vestung
MONT-ROYAL
A° 1693.
Die particularia seynt
im ersten Proiect.
Graben
Graben
TRAR
BACH
Mosella fluv.
Richepach
Wolff
Thoises
100
200
300
400
500
N Person excudit
Moguntiæ 1693.

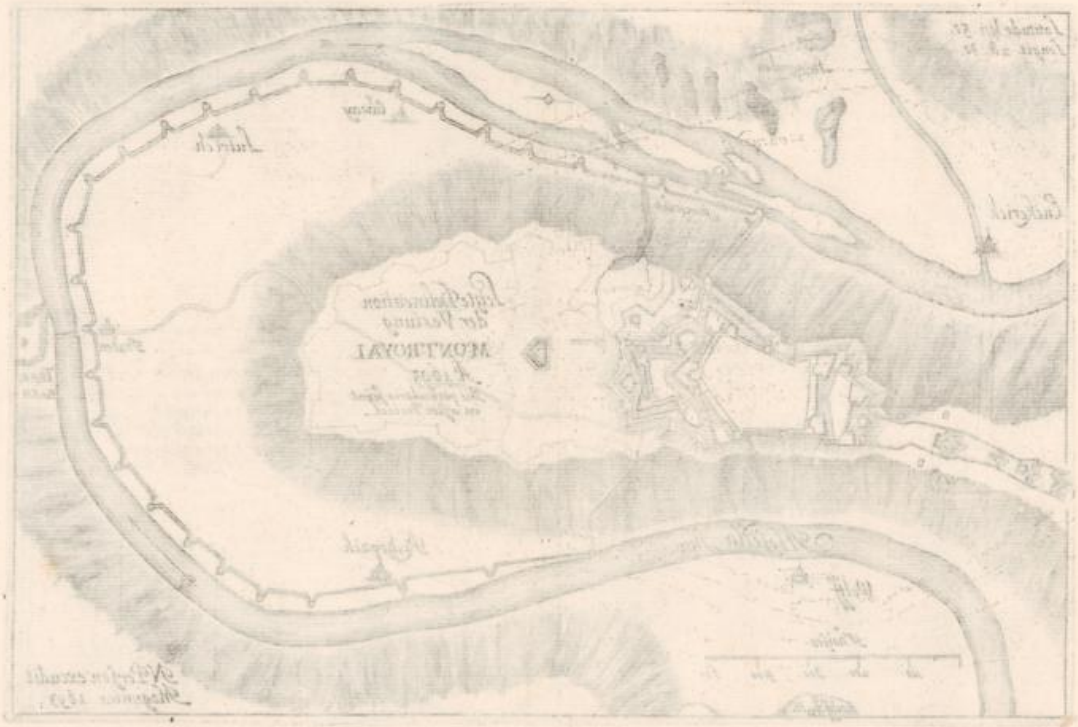

MONTROYAL
cum magna Mosellæ Trevirensis
parte accuratissime relata.
TRIER
COMIT. SIMMEREN


Bonn ist unter Carolo Crasso verbrant worden.
König Joañes aus Böhmen hat sie belagert.
A°1584. ward sie dem Churfurstn Ernesto über-
geben aber a°1587 durch Martin Schencken
mitt list eingenommen und a°1588 von
dem Hertzogn zu Parma erobert, und dem
Churfursten Ernesto
zu gestellet
A°1673. ist sie von den Kayserlichn eingenommen worden, und a°1679.
dem Churfursten eingeraumt. A°1688. Kame sie den Frantzosen zu.
A°1689. ist sie von den Alliirtn
und Kayserlichn erobert worden.
Mer
Oc.
Or.
Sept.
Der Churfursten zu Cölln
Residentz Statt
BONN
ist a°1689 von den Alliirten, und
Kayserlichen erobert worden
Hohe Strass von Coblentz
Rhenus Fluvius
Moguntiæ
N. Person exc.

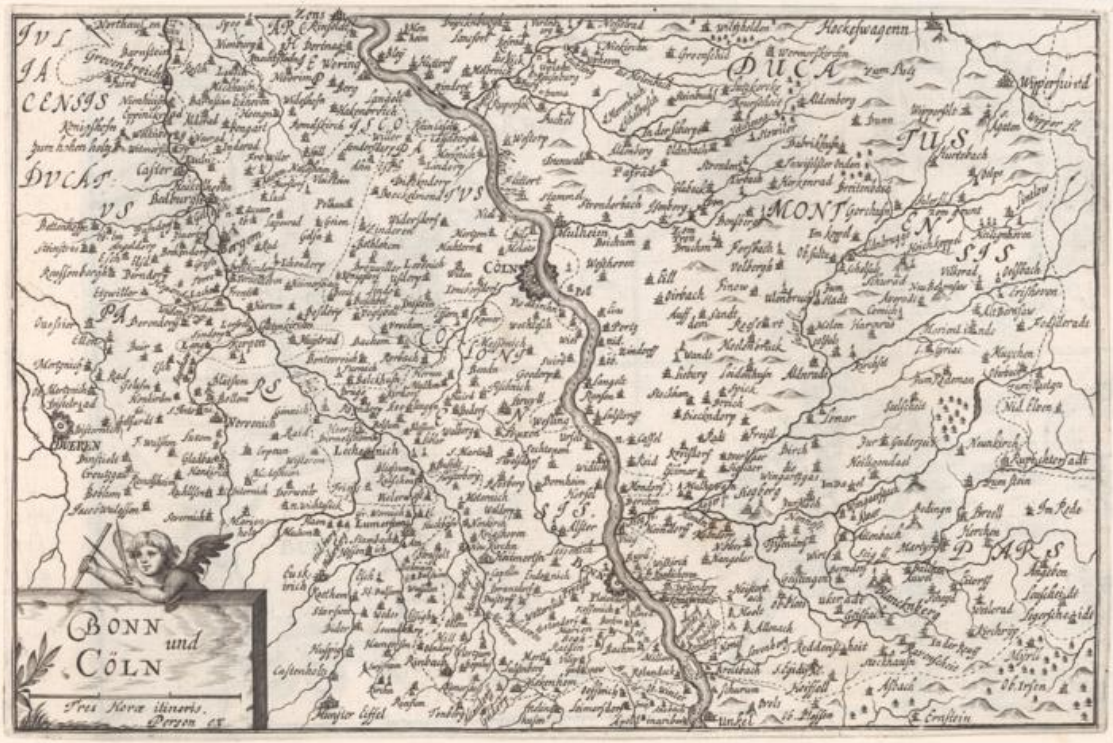
BONN und CÖLN
Tres Horæ itineris.
Person ex
Hockeswagenn
DUCA
TUS
MONT
CÖLN
DUCAT
VS
PA
RS
DUEREN
Wipperfurtd
Ernstein
Unkel

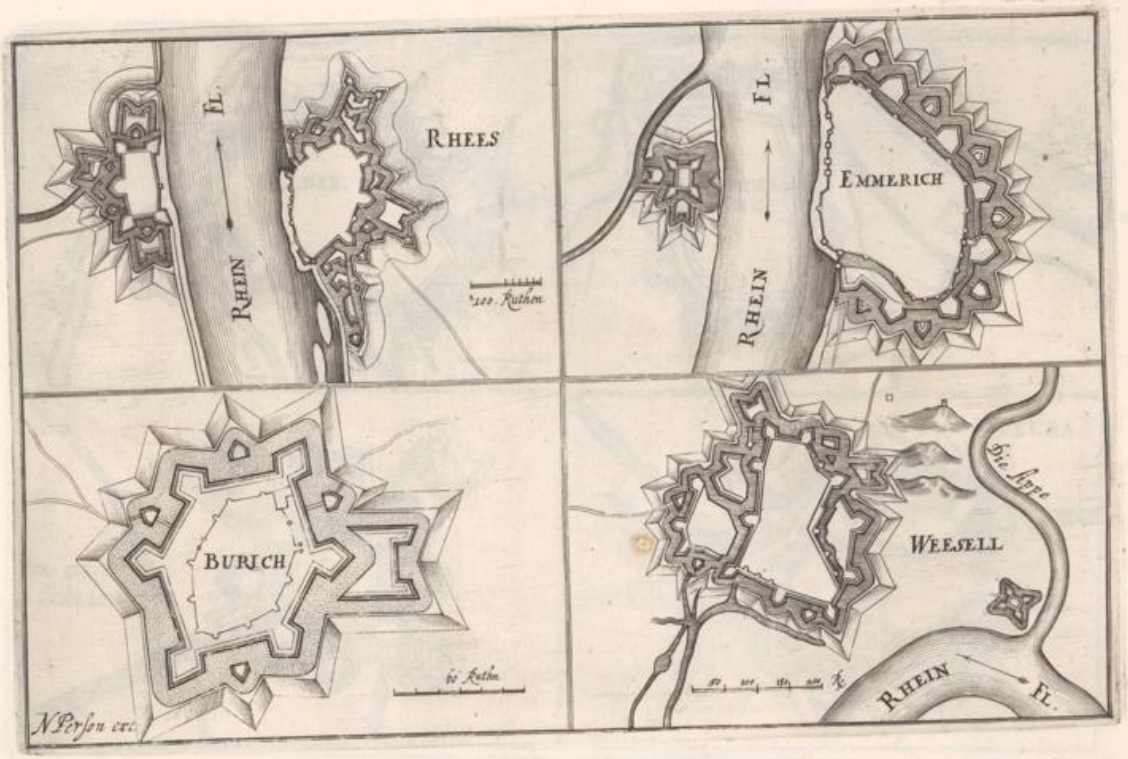
RHEES
RHEIN
FL.
100 Ruthen
EMMERICH
RHEIN
FL.
BURICH
60 Ruthen
N. Person exc.
WEESELL
die Lippe
RHEIN
FL.

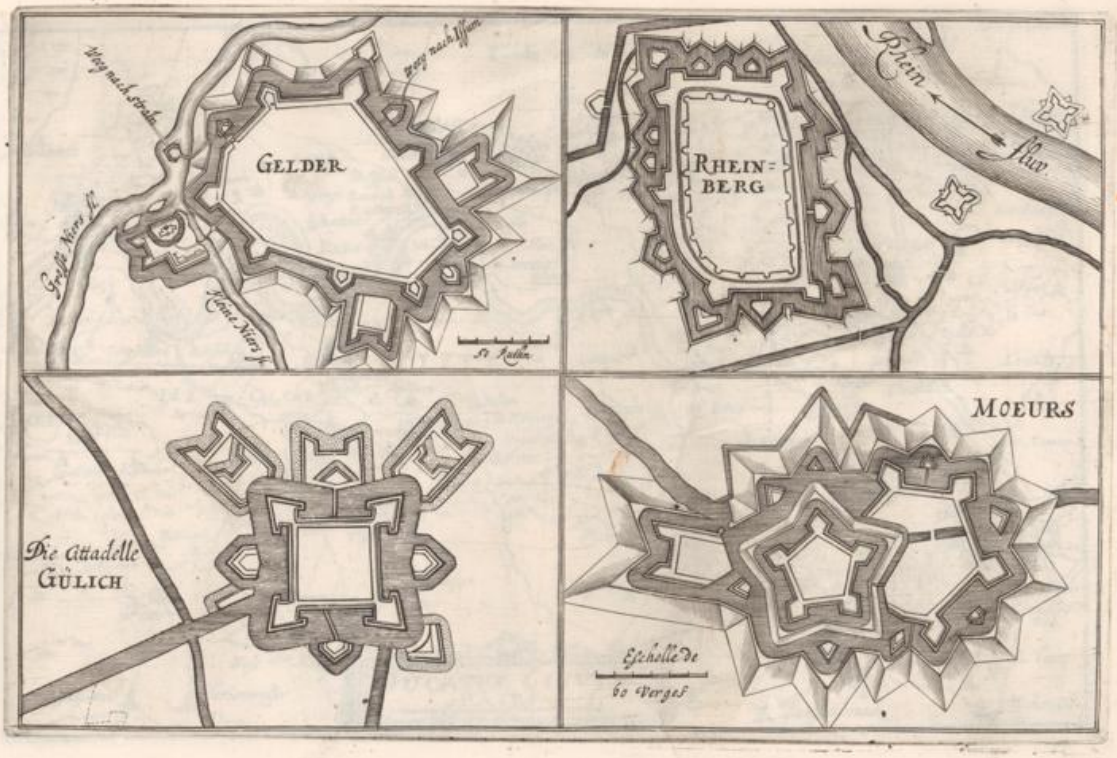
Weeg nach Straln
Weeg nach Issum
GELDER
Grosse Niers fl.
Kleine Niers fl.
50 Ruthen
RHEIN=
BERG
Rhein
fluv.
Die Cittadelle
GÜLICH
MOEURS
Eschelle de
60 Verges

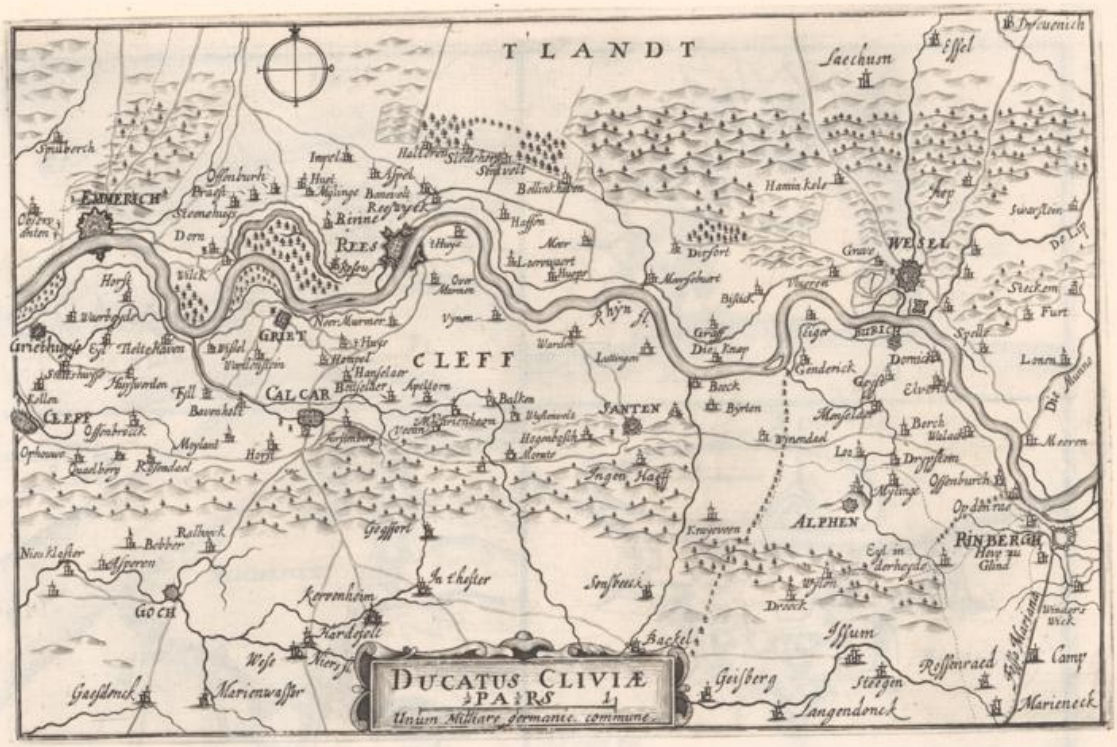
TLANDT
Saechusn
Essel
Dreuenich
Spulberch
EMMERICH
Ossenburch
Praest
Steenehuys
Dorn
Wilck
Impel
Huet
Mylinge
Aspel
Banevelt
Reeswyck
Rinne
REES
Halteren
Sedelhorst
Sedevelt
Bellinkhoven
Hassen
Meer
Loerwaert
Huepe
Dorfort
Hamin kele
Grave
WESEL
Swarstein
De Lip
Horst
Wuerbgeld
Griethuyse
Eyl
Teltehaven
Wissel
Wurtlenstein
GRIET
Neer Murmer
Huys
Hanselaer
Hanselaer
Apeltorn
CLEFF
Vynem
Warden
Lutingen
Rhyn fl.
Bistick
Vineren
Graff
Die Knap
Eiger
BURICH
Gendenick
Domick
Spelle
Furt
Steckem
Lonen
Die Munne
Kellen
Huysworden
Fyll
Bavenholt
CALCAR
Balken
Wyslenvelt
SANTEN
Beeck
Byrten
Menselaer
Elverick
Berch
Walack
Meeren
CLEFF
Ossenbroeck
Ophouwe
Quaelberg
Rosendael
Moylant
Horst
Kirsenberg
Veenen
Marienhoen
Hogenbosch
Mornte
Ingen Haeff
Wynendael
Loo
Dryptsem
Mylinge
Ossenburch
Opdenrue
ALPHEN
RINBERGH
Hoy zu Glind
Nieuklaster
Bebber
Ralhuyck
Asperen
Geoffert
In thester
Kerrenheim
Sonsbeeck
Kewyeveen
Eyl in derheyde
Wylen
Dreeck
GOCH
Hardefelt
Backel
Issum
Wese
Niers fl.
Gaesdonck
Marienwasser
Geisberg
Steegen
Ressenraed
Camp
Langendonck
Marieneck
DUCATUS CLIVIÆ
PARS 1
Unum Milliare germanic. commune.

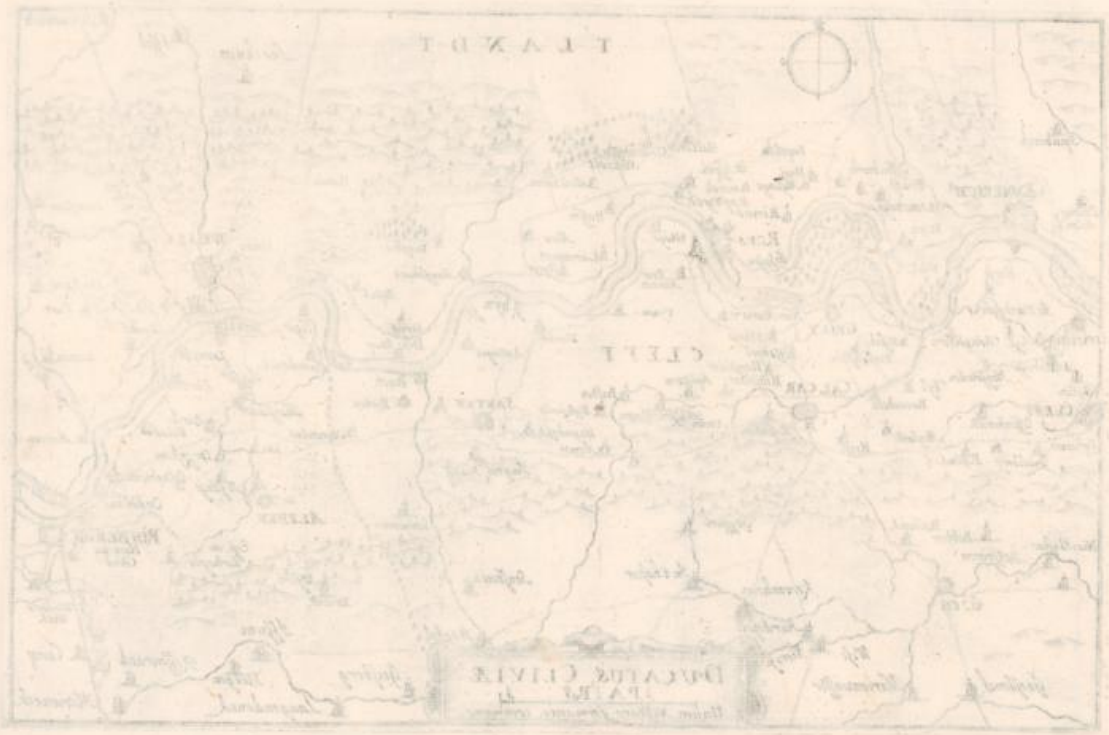

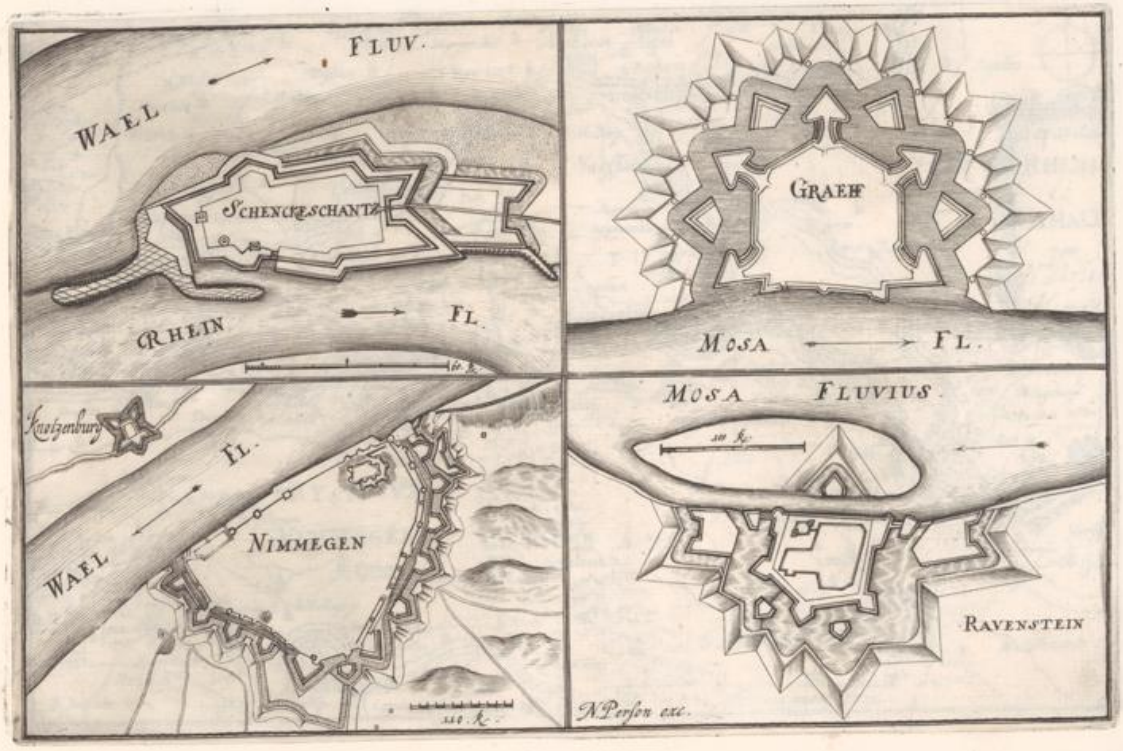
FLUV.
WAEL
SCHENCKESCHANTZ
RHEIN
FL.
GRAEF
MOSA
FL.
Knetzenburg
FL.
WAEL
NIMMEGEN
MOSA
FLUVIUS
RAVENSTEIN
N. Persoon exc.

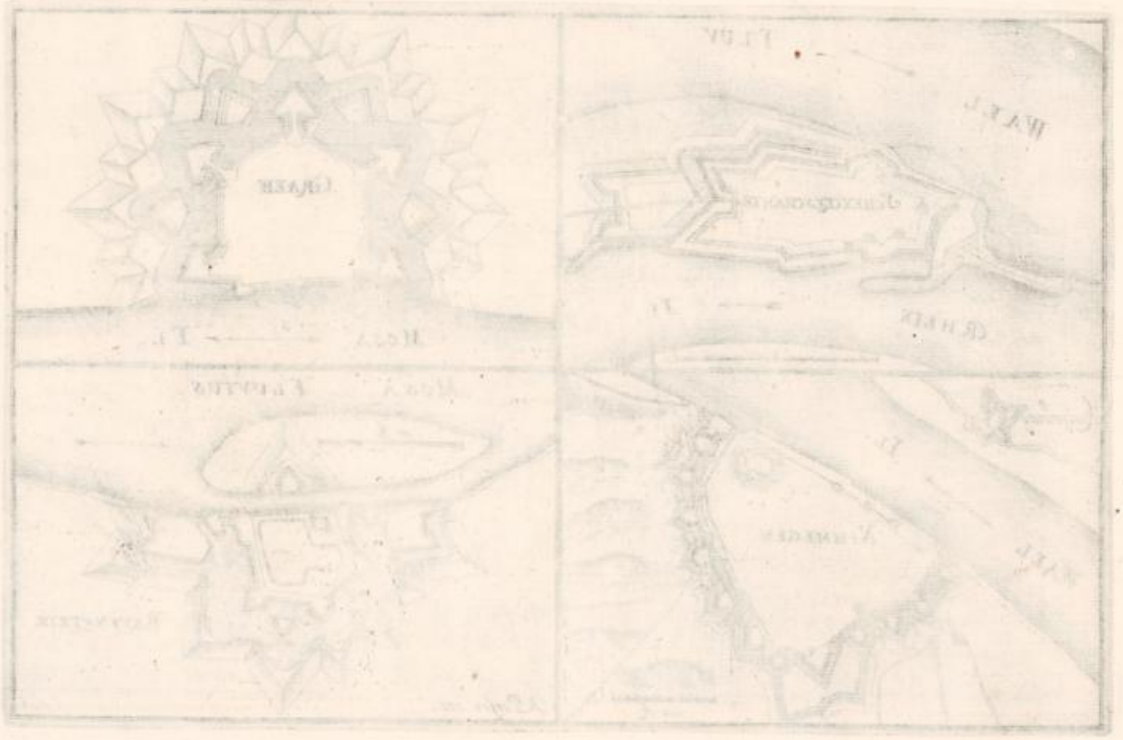

Separatio
RHENI
&
VAHALIS
per
N. Person
Moguntiæ
Arnheim
Huessen
BETUWE
NIMMEGEN
TRYCK VAN
NIMMEGEN
Wageninge
Rhenus fl.
Zevenaer
Herenberg
Schenkenschanz
Griethuys
CLEFF
Granenborch
Batenborch
Rivestein
Milliare unum Germ.

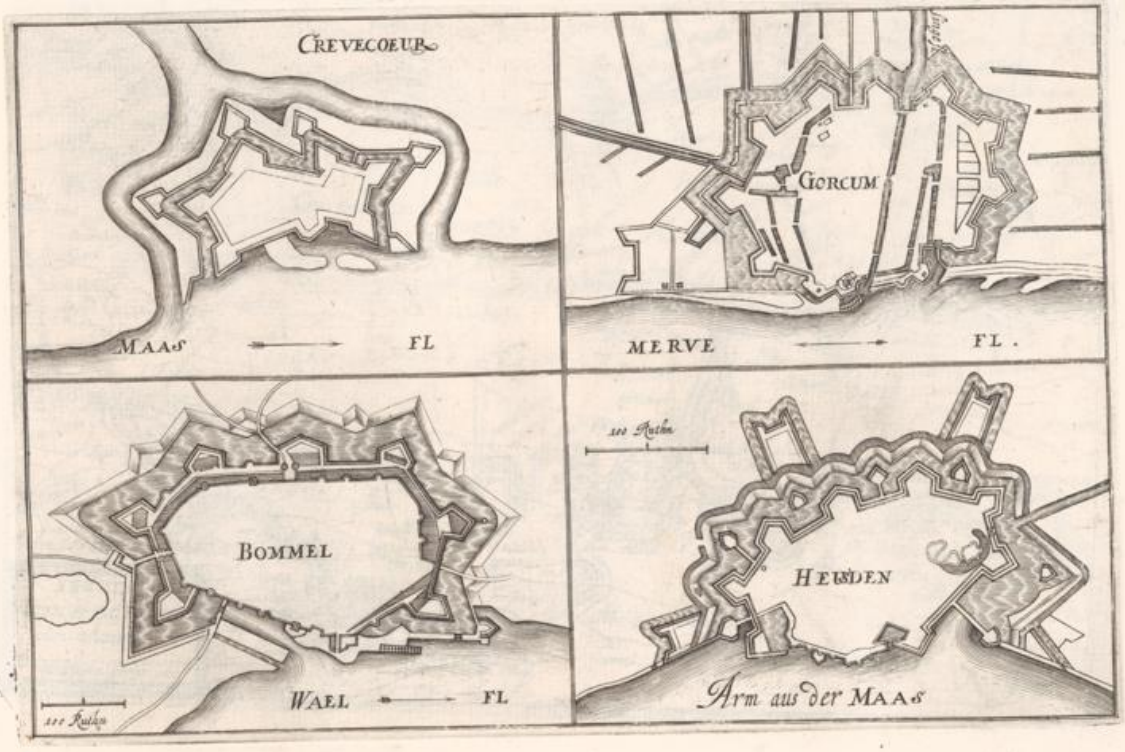
CREVECOEUR
MAAS
FL
GORCUM
MERVE
FL.
BOMMEL
WAEL
FL
100 Ruthen
HEUSDEN
Arm aus der MAAS

INSULÆ
TIEL & BOMMEL
cum adiacentibus.
Milliare Germ. com.
Territorium Abdena
Maes Landt
Territ. Ravestein
Territ. Megen
Act. Wahalis et Mosæ
INSULA
TIEL
BOMMEL
GORCUM
WORCUM
COMIT.
TERRIT.
CUILENBORCH
BUEREN
DUERSTEDE
RHENEN
WAGENINGE
BATENBORG
MEGEN
RAVESTEYN
ASPEREN
HOEKLEM
LEERDAM
CUILENBORG
CREVE COEUR
HESSDEN

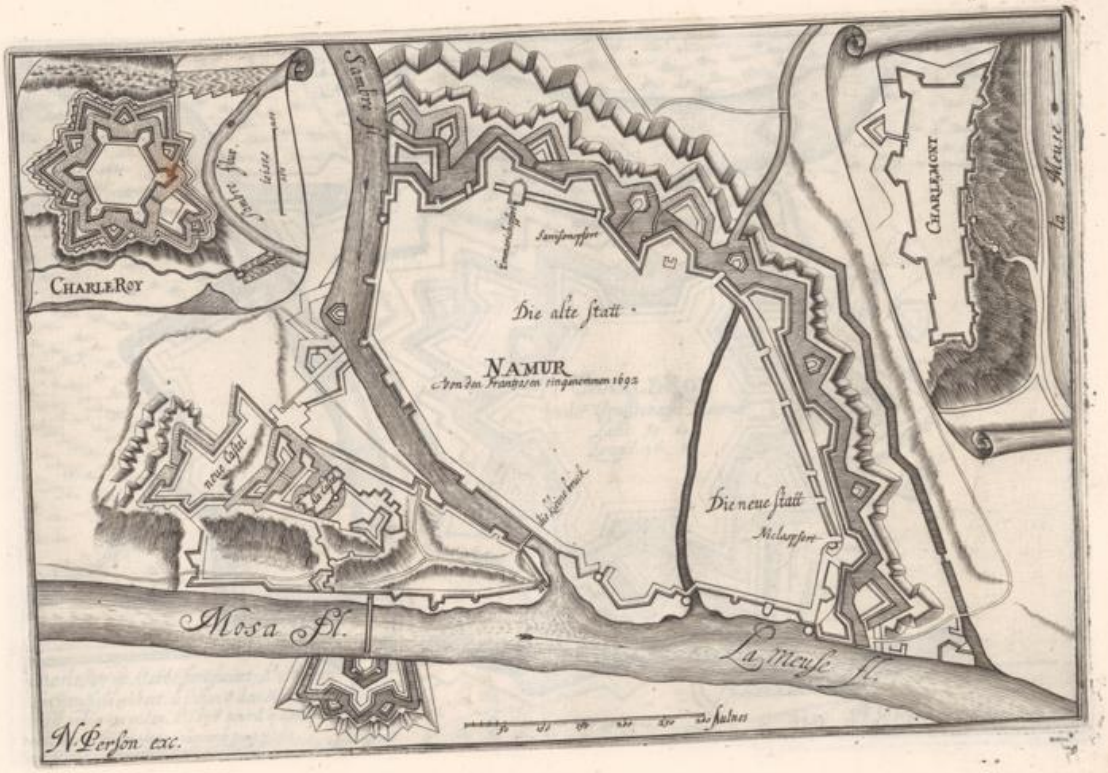
CHARLE ROY
Sambre fl.
Samsonspfort
Die alte statt
NAMUR
Von den Frantzosen eingenommen 1692
neue Castel
Die neue statt
Mclaspfort
CHARLEMONT
la Meuse
Mosa fl.
La Meuse fl.
N. Person exc.

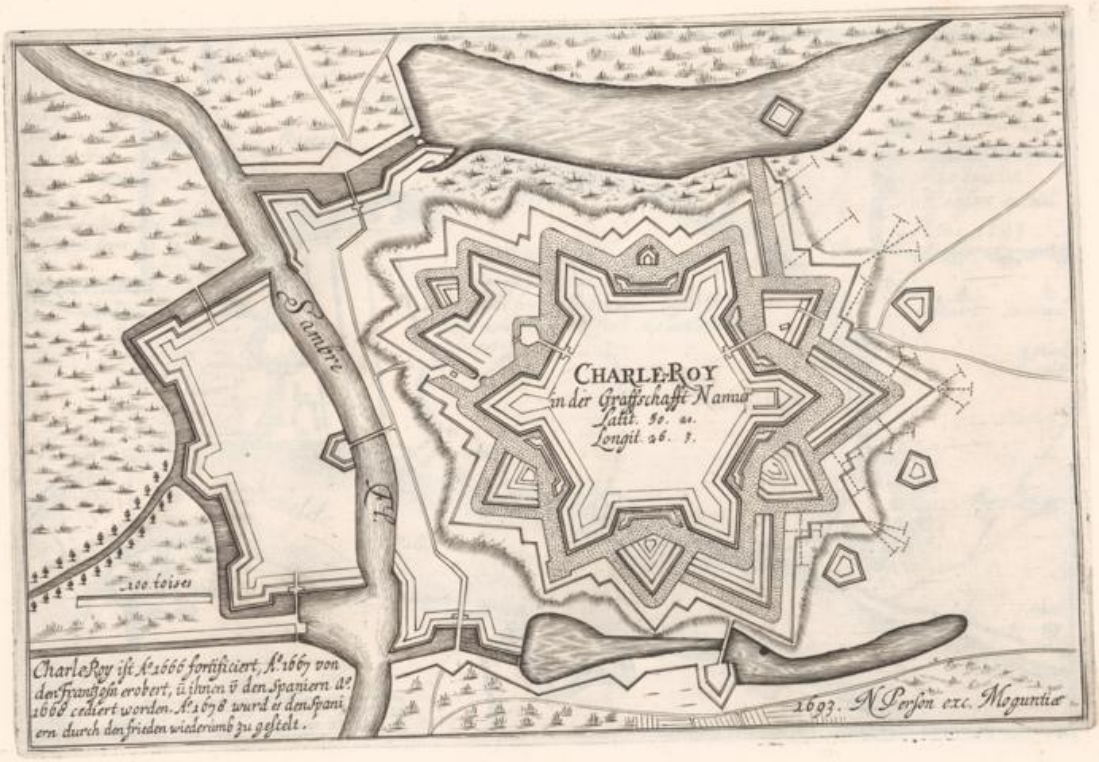
CHARLE-ROY
in der Graffschafft Namur
Latit. 50. 20.
Longit. 26. 3.
Sambre
100 toises
Charle Roy ist A°. 1666 fortificiert, A°. 1667 von den Frantzosen erobert, ũ ihnen v̄ den Spaniern A°. 1668 cediert worden. A°. 1678 wurd es den Spaniern durch den frieden wiederumb zu gestelt.
1693. N. Person exc. Moguntiæ

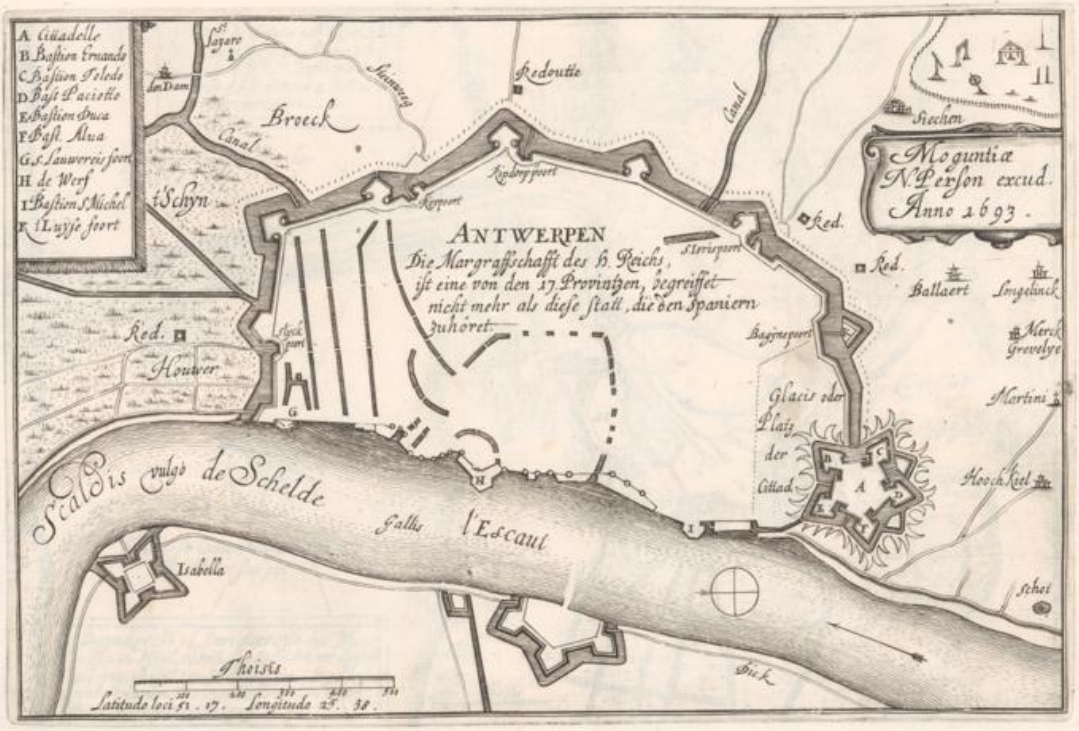
A Cittadelle
B Bastion Ernando
C Bastion Toledo
D Bast Paciotto
E Bastion Duca
F Bast. Alua
G S. Lauwereis foort
H de Werf
I Bastion S Michel
K t'Luyse foort
Broeck
Canal
Redoutte
Canal
Siechen
Moguntiæ
N. Person excud.
Anno 1693.
t'Schyn
Kerpoort
Kipdorpoort
ANTWERPEN
Die Margraffschafft des h. Reichs,
ist eine von den 17. Provintzen, begreiffet
nicht mehr als diese statt, die den Spaniern
zuhöret.
Red.
Red.
Ballaert
Longelinck
Merck
Grevelye
Red.
Houwer
Bagynepoort
Glacis oder
Platz
der
Cittad.
Martini
Hoochkiel
Scaldis vulgò de Schelde
Gallis l'Escaut
Isabella
Schot
Thoisis
Latitudo loci 51. 17. Longitudo 25. 38.

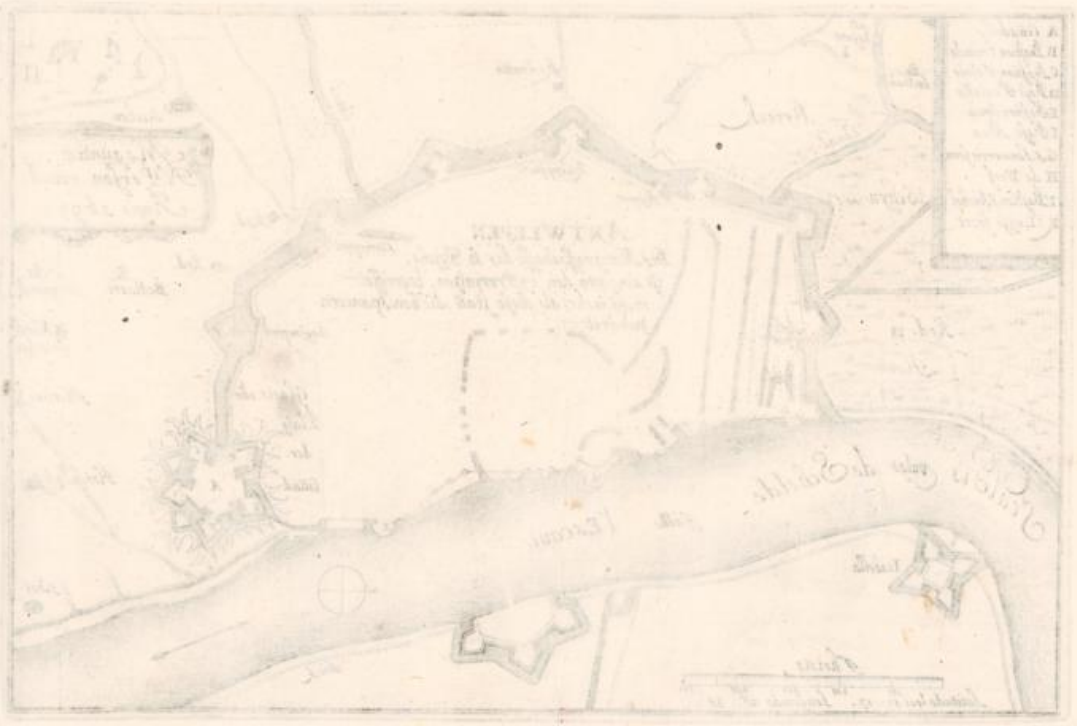

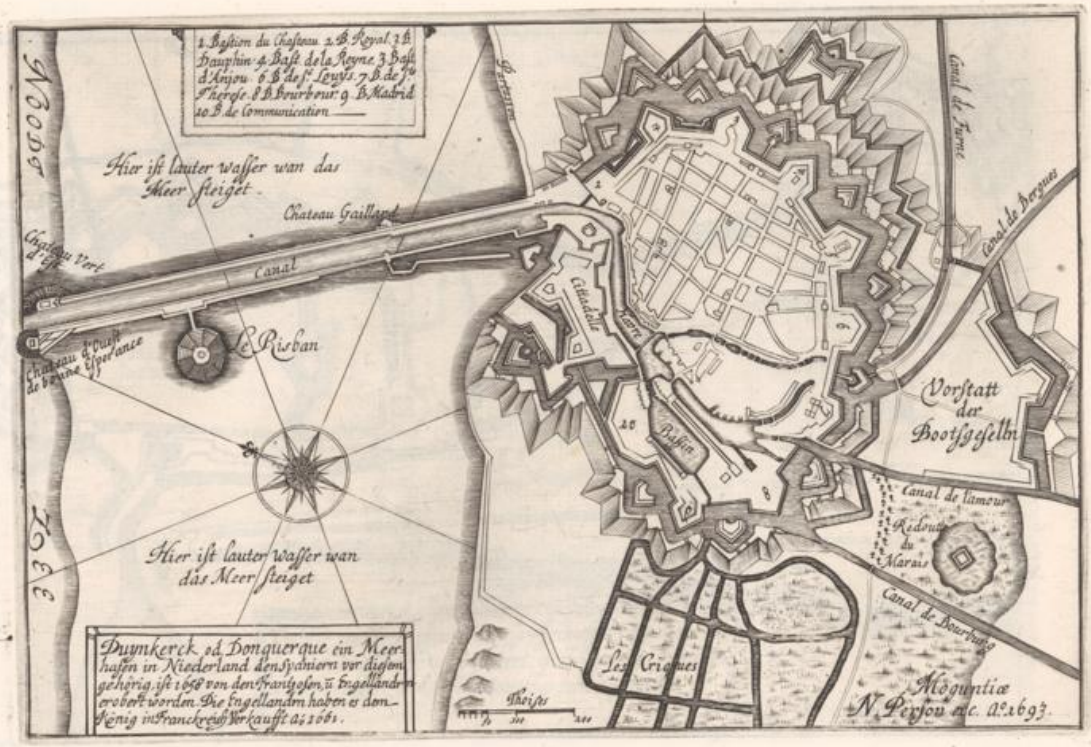
1. Bastion du Chasteau 2. B. Royal 3. B. Dauphin 4. Bast. de la Reyne 3. Bast. d'Anjou 6. B. de St. Louys 7. B. de St. Therese 8. B. Bourbour 9. B. Madrid 10. B. de Communication
Hier ist lauter wasser wan das Meer steiget
Chateau Gaillard
Canal
Le Risban
Hier ist lauter wasser wan das Meer steiget
Duynkerck od. Donquerque ein Meerhafen in Niederland den Spaniern vor diesem gehörig, ist 1658 von den Frantzosen, u. Engellandern erobert worden. Die Engellandern haben es dem König in Franckreich verkaufft a. 1661.
Canal de Furne
Canal de Bergues
Vorstatt der Bootsgesellen
Canal de l'amour
Redoute du Marais
Canal de Bourbourg
Les Criques
Moguntiæ
N. Person etc. A°. 1693.

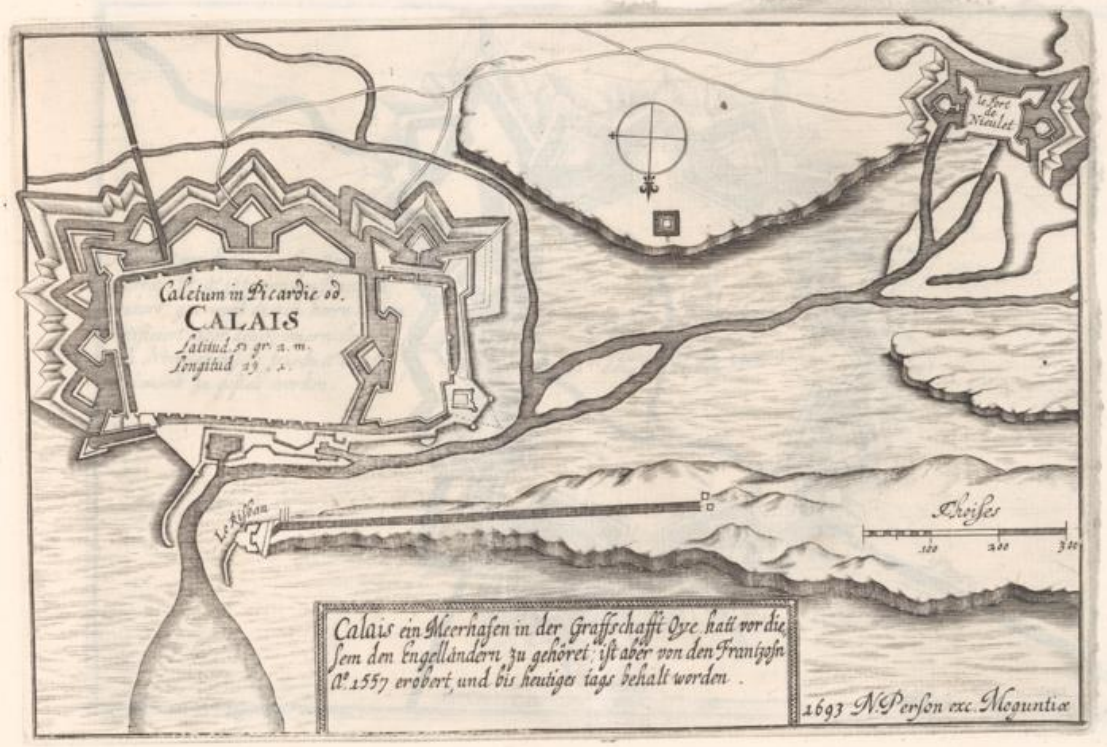
Caletum in Picardie od.
CALAIS
Latitud. 51 gr. 2. m.
Longitud 29 . 1.
le fort de Nieulet
Le Risban
Thoises
100
200
300
Calais ein Meerhafen in der Graffschafft Oye hatt vor diesem den Engelländern zu gehöret; ist aber von den Frantzosn Aº. 1557 erobert, und bis heutiges tags behalt worden.
1693 N. Person exc. Moguntiæ

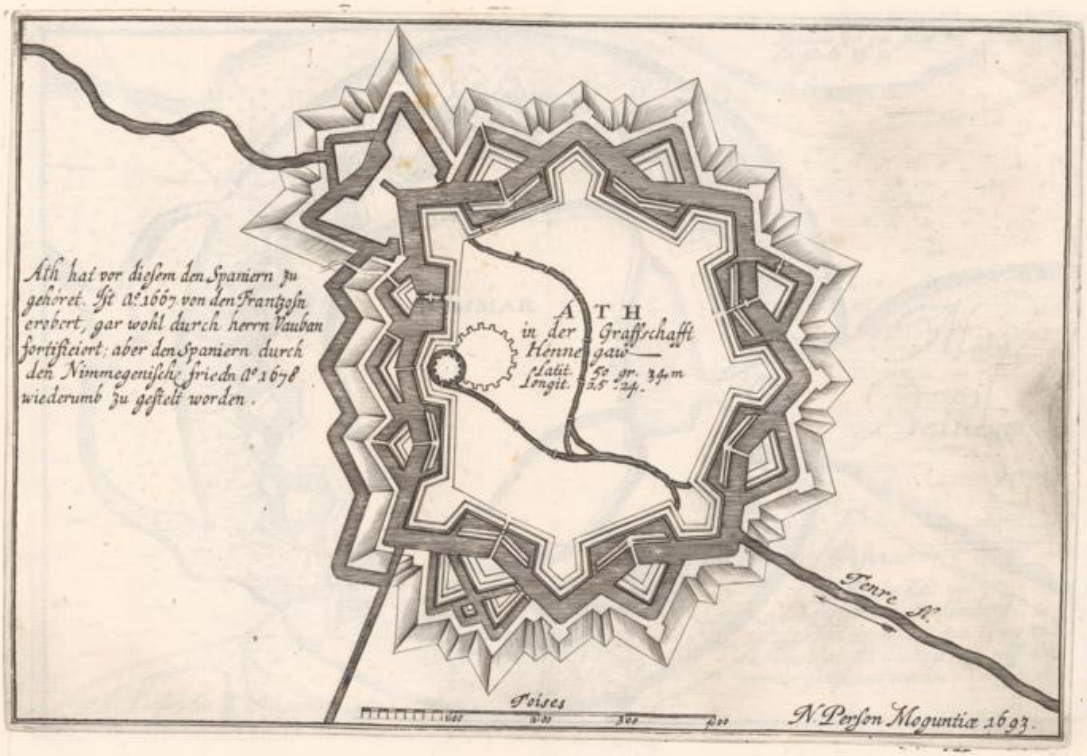
Ath hat vor diesem den Spaniern zu gehöret. Ist Aº 1667 von den Frantzosn erobert, gar wohl durch herrn Vauban fortificiert; aber den Spaniern durch den Nimmegenische friedn Aº 1678 wiederumb zu gestelt worden.
ATH
in der Graffschafft Hennegaw
Latit. 50 gr. 34 m
Longit. 25 24.
Tenre fl.
Toises
N. Person Moguntiæ 1693.

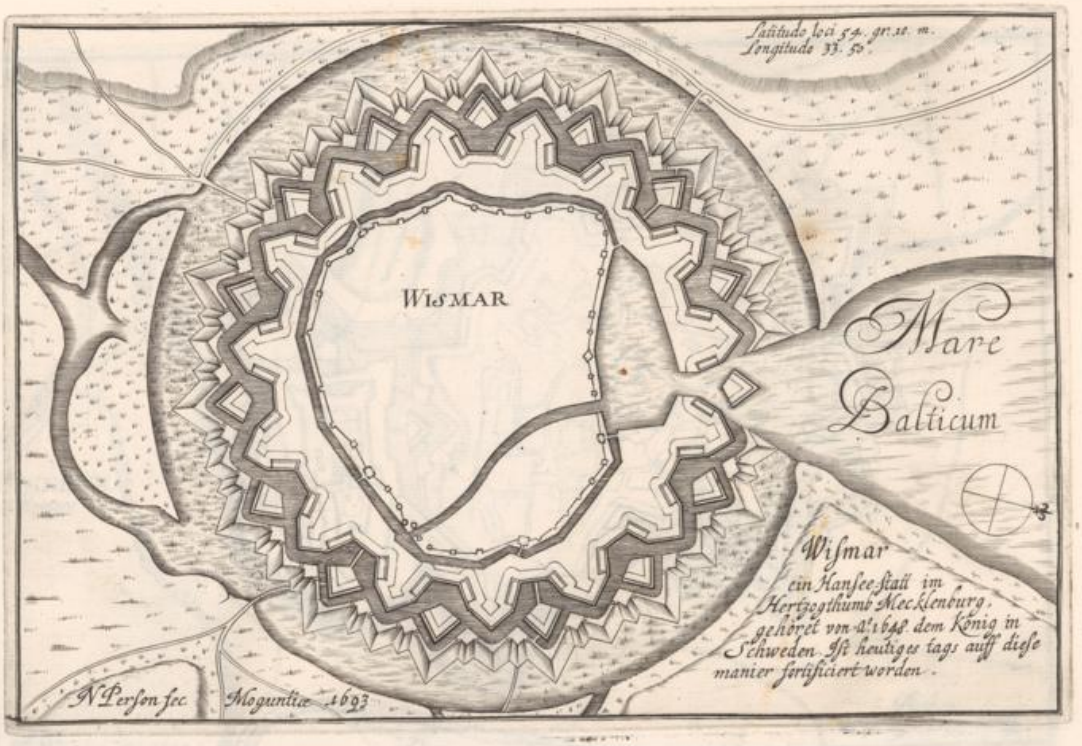
Latitudo loci 54. gr. 32. m.
Longitudo 33. 50'.
WISMAR
Mare
Balticum
Wismar
ein Hansee-statt im
Hertzogthumb Mecklenburg,
gehöret von A: 1648. dem König in
Schweden. Ist heutiges tags auff diese
manier fortificiert worden.
N. Person fec. Moguntiæ 1693

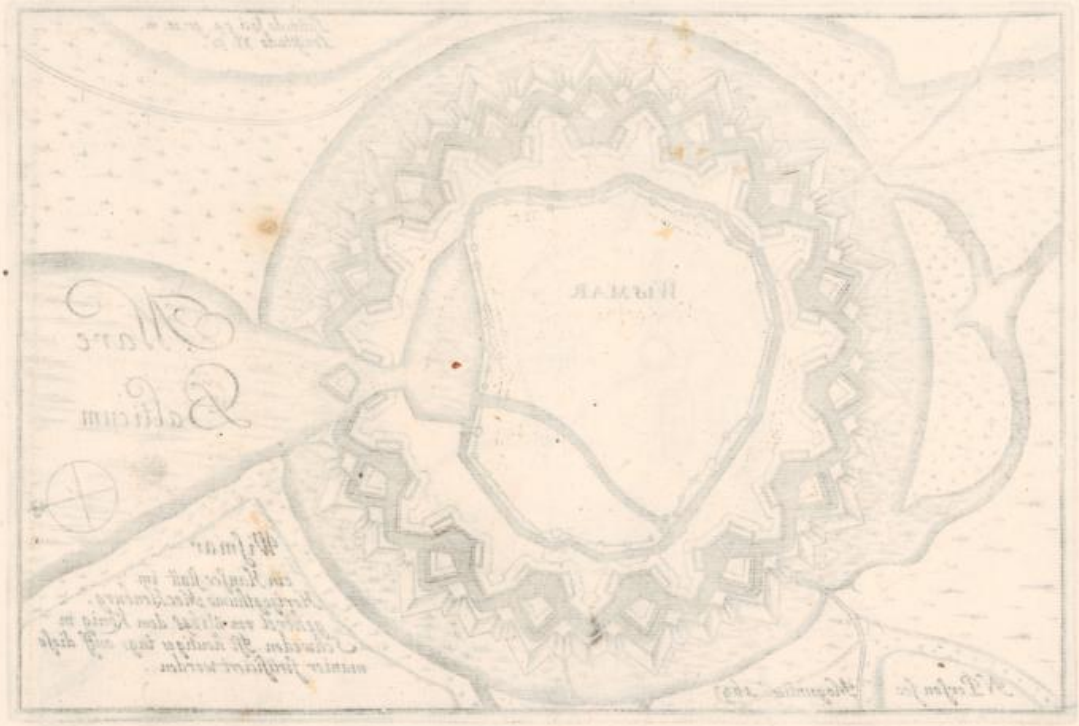

PIGNEROL
in Piemont.
M. Person exc. 1692
Lemme fl.
Ruthen

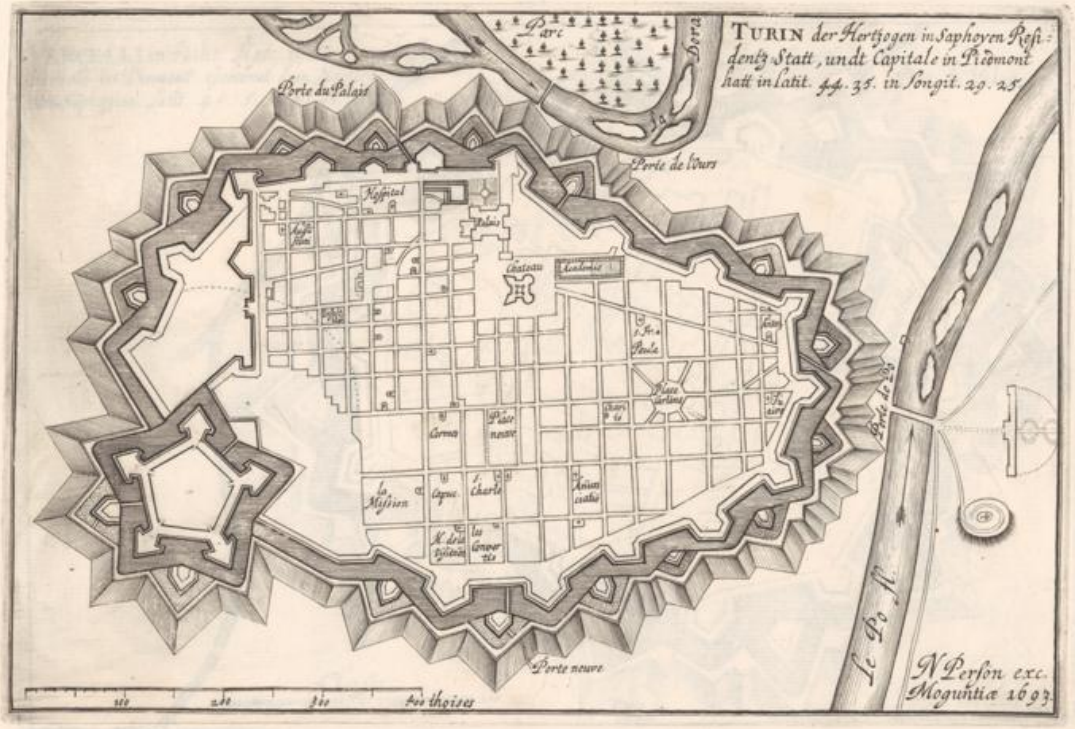
TURIN der Hertzogen in Saphoyen Residentz Statt, undt Capitale in Piedmont hatt in latit. 44. 35. in Songit. 29. 25
Parc
Dora
Porte du Palais
Porte de l'Ours
Hospital
Palais
Chateau
Academie
Carmes
Place neuve
la Mission
Capuc.
S. Charle
Anunciatio
Porte neuve
Le Po R.
N Person exc. Moguntiæ 1693.
100
200
300
400 thoises

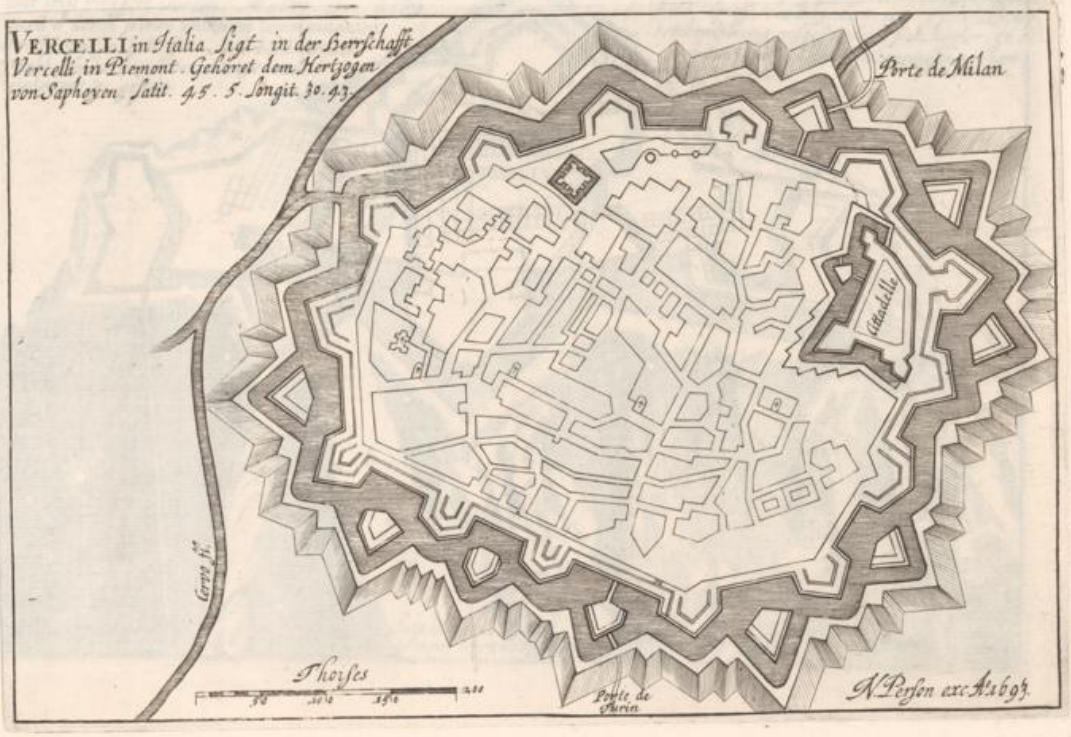
VERCELLI in Italia ligt in der Herrschafft
Vercelli in Piemont. Gehöret dem Hertzogen
von Saphoyen. latit. 45. 5. longit. 30. 43.
Porte de Milan
Cittadelle
Cervo fl.
Thoises
50
100
150
200
Porte de Turin
N. Person exc. A°. 1693.

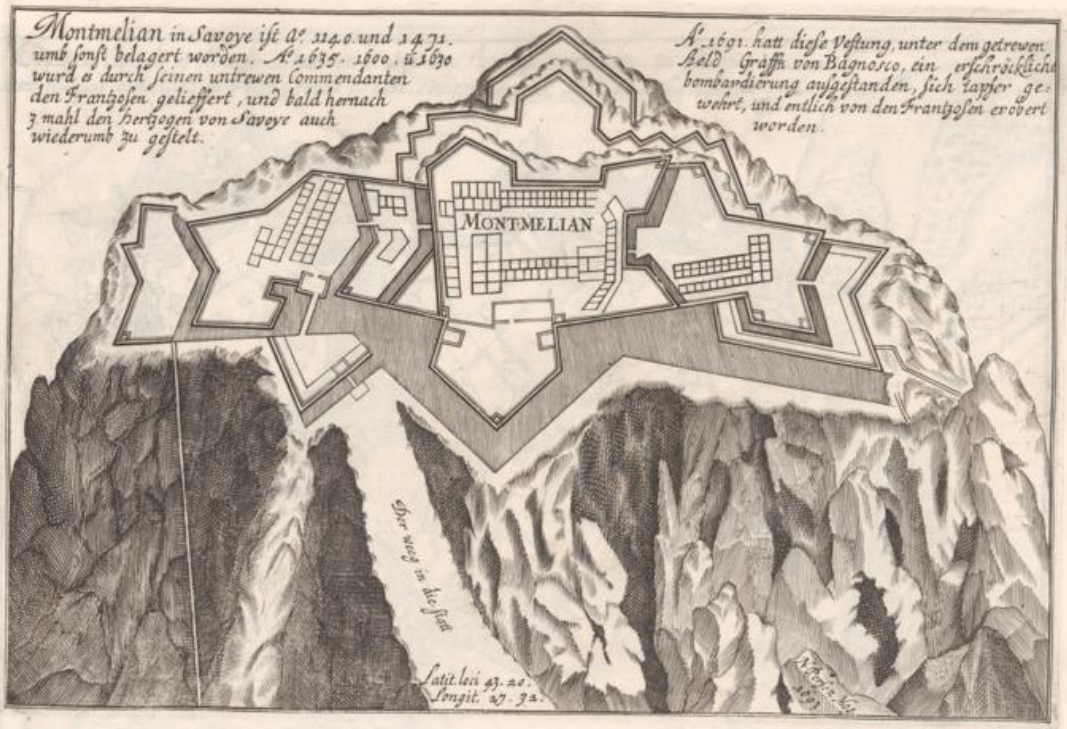
Montmelian in Savoye ist A° 1140. und 1471. umb sonst belagert worden. A° 1635. 1600. u. 1630 wurd es durch seinen untrewen Commendanten den Frantzosen gelieffert, und bald hernach 3 mahl den hertzogen von Savoye auch wiederumb zu gestelt.
A° 1691. hatt diese Vestung, unter dem getrewen Held, Graffen von Bagnosco, ein erschröcklich bombardierung ausgestanden, sich tapfer gewehrt, und entlich von den Frantzosen erobert worden.
MONTMELIAN
Der weg in die Stett
Latit. loci 45. 20.
Longit. 27. 32.

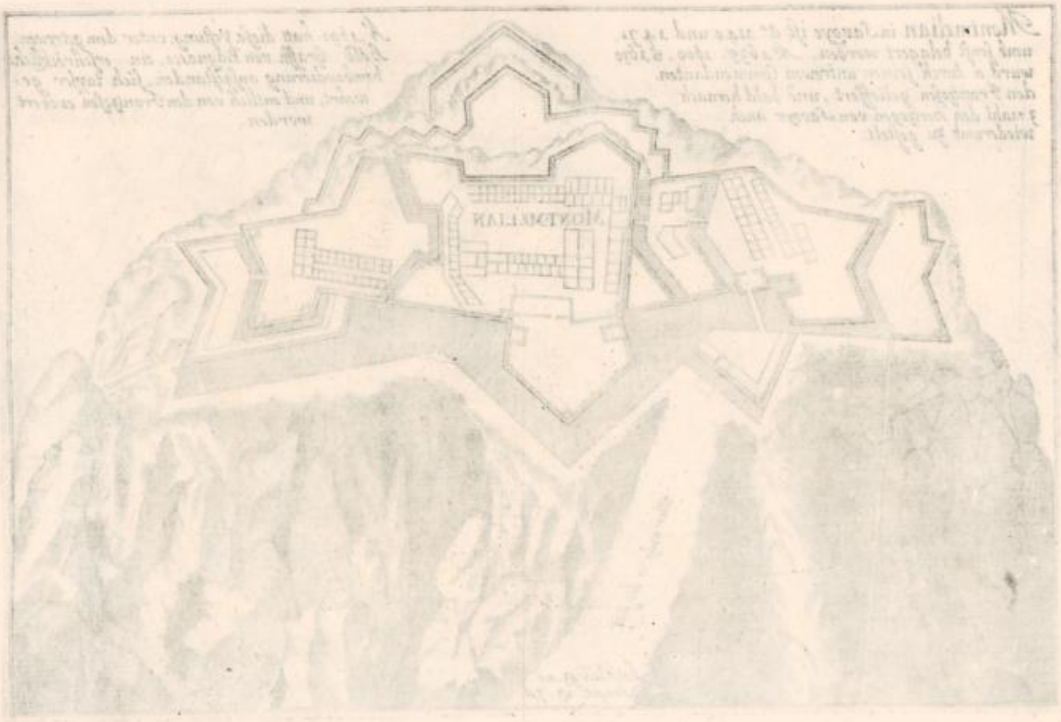

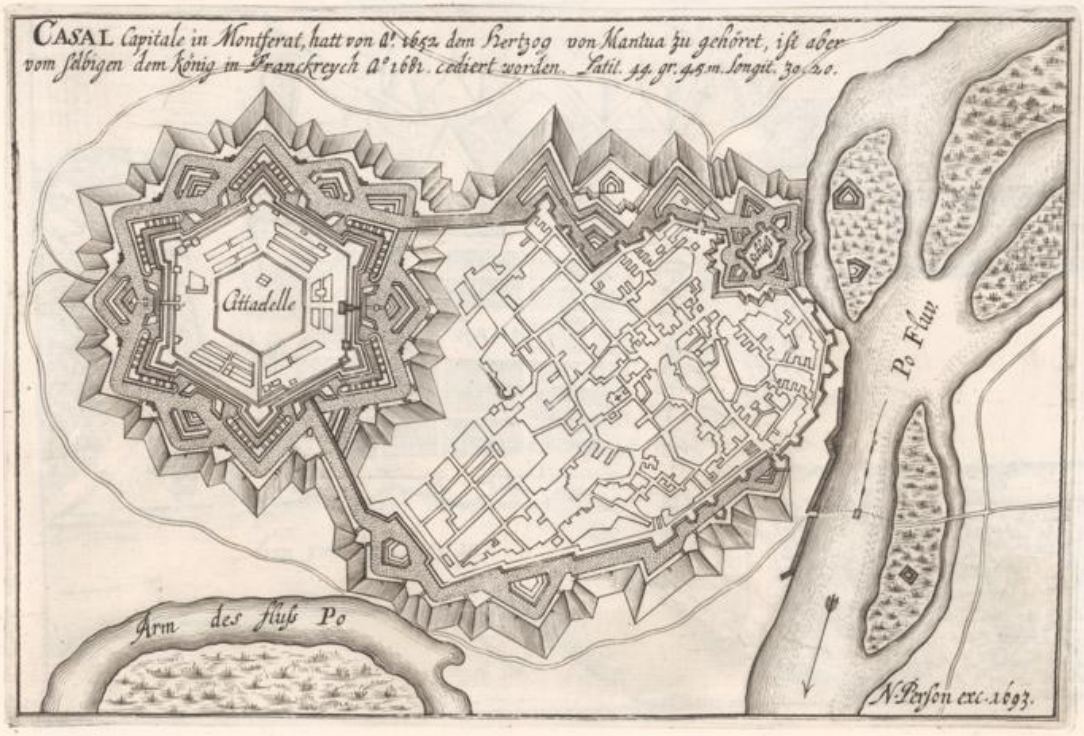
CASAL Capitale in Montferat, hatt von A°. 1652 dem Hertzog von Mantua zu gehöret, ist aber vom selbigen dem König in Franckreych A°1681. cediert worden. Latit. 44. gr. 45 m. Longit. 30. 20.
Citiadelle
Po Fluß
Arm des Fluß Po
N. Person exc. 1693.

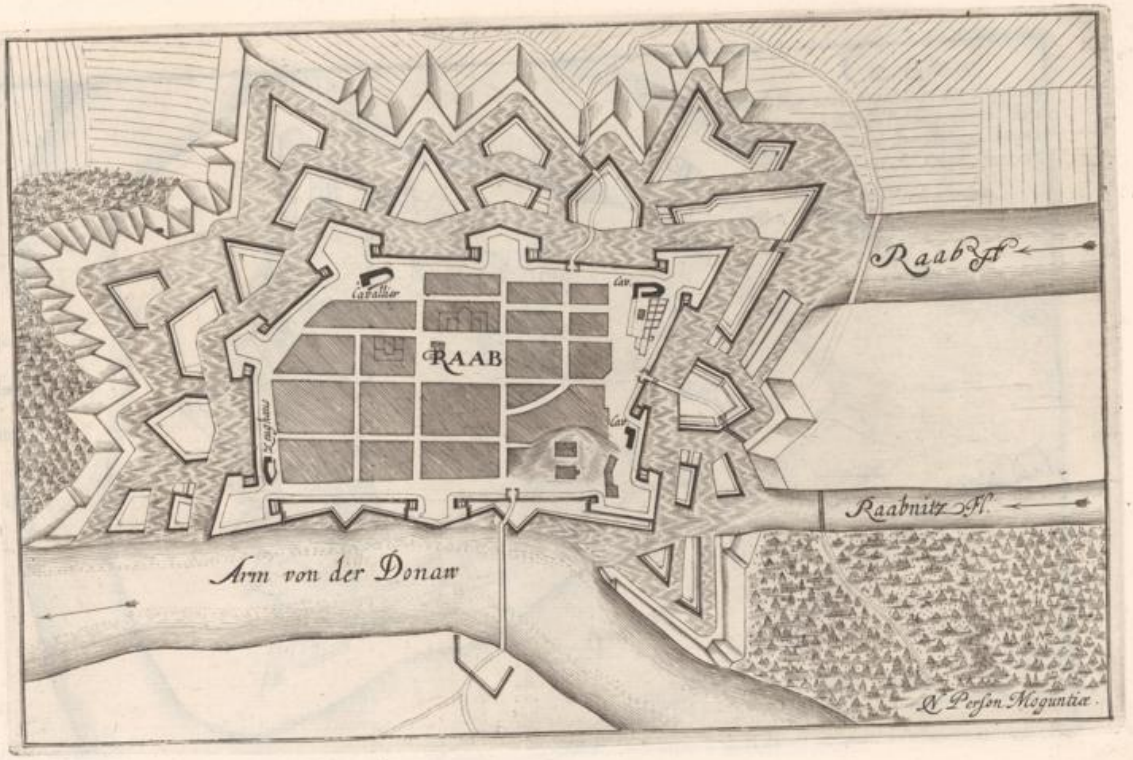
Raab Fl.
Cavallier
Cav.
RAAB
Cav.
Raabnitz Fl.
Arm von der Donaw
N. Person Moguntiæ.

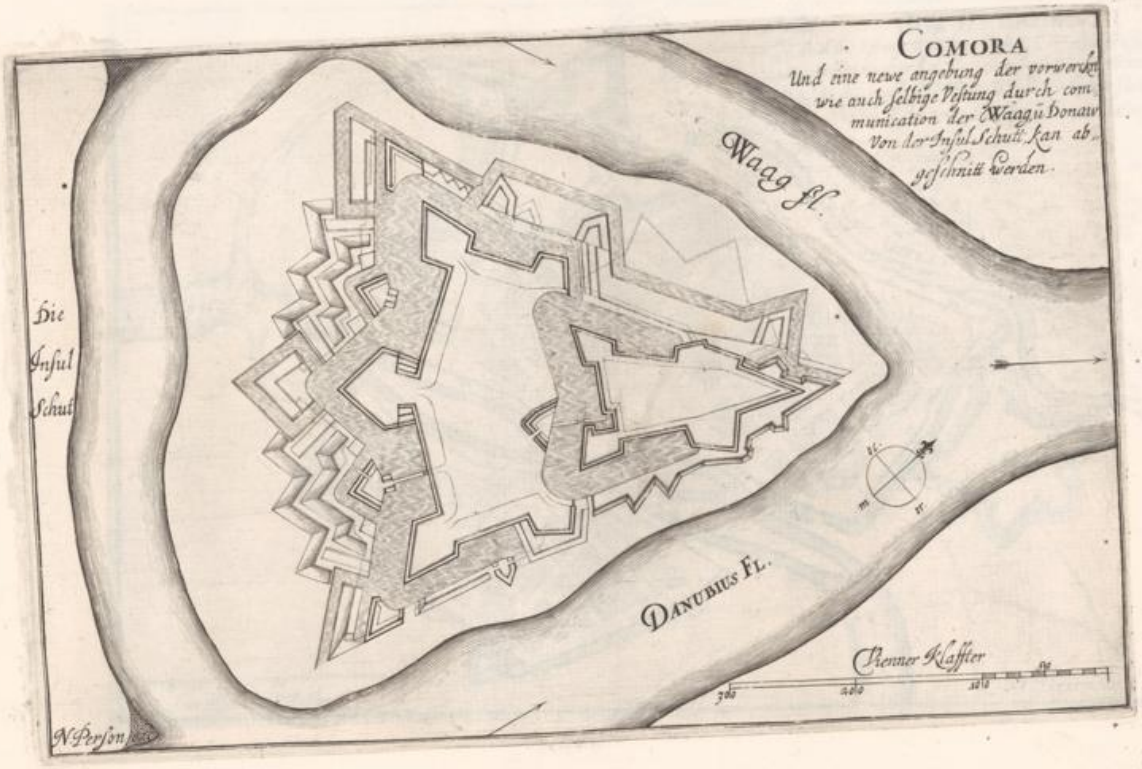
COMORA
Und eine newe angebung der vorwerckn
wie auch selbige Vestung durch com
munication der Waag u̅ Donaw
Von der Insul Schutt kan ab
geschnitt werden.
Waag fl.
Die
Insul
Schut
DANUBIUS FL.
Kienner Klaffter
300
200
100
50
N. Person

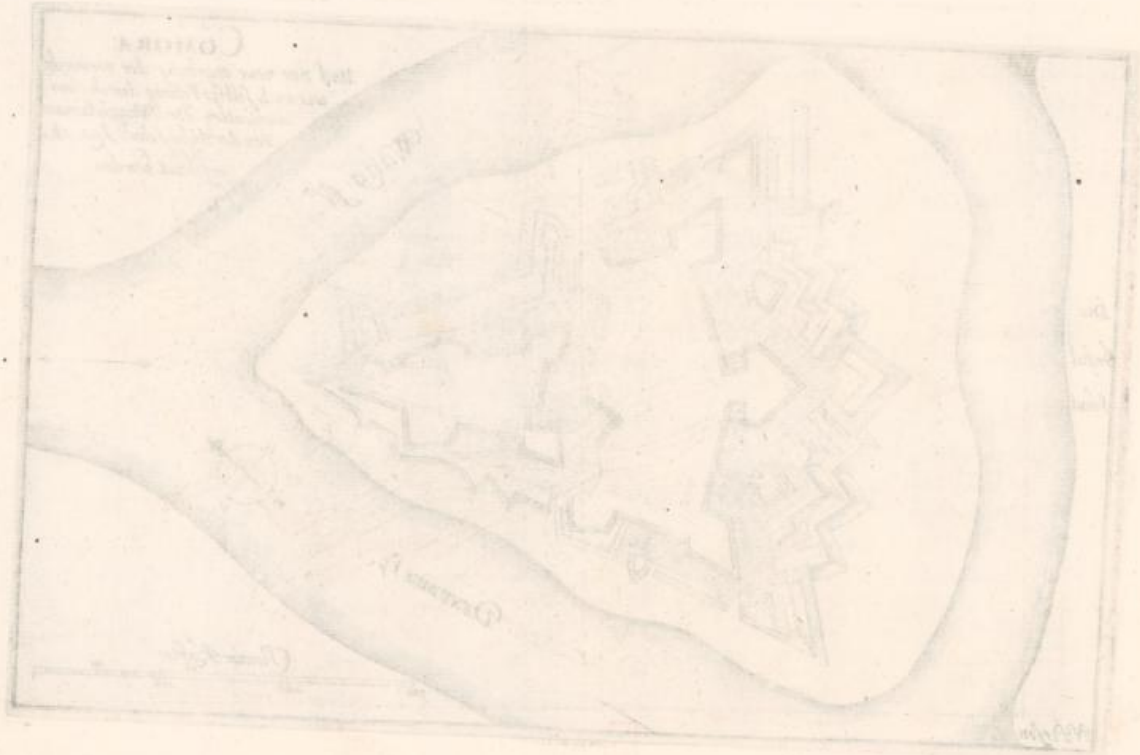

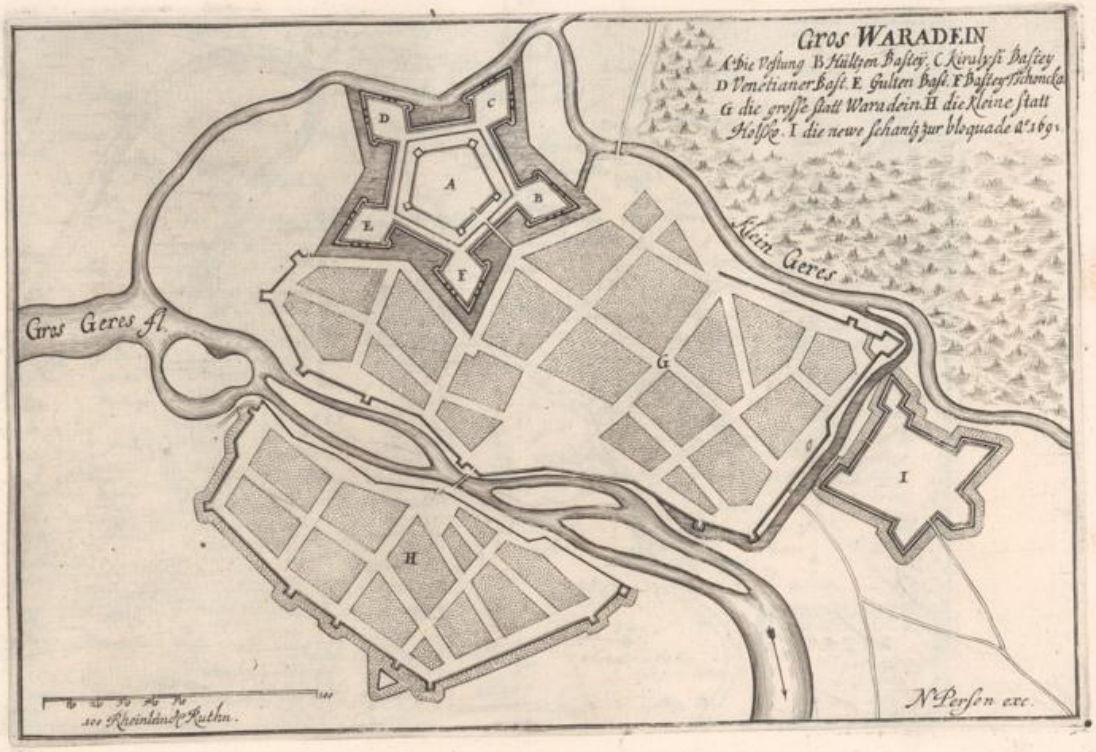
Gros WARADEIN
A die Vestung B Hültzen Bastey. C Kirulysi Bastey
D Venetianer Bast. E Gulten Bast. F Bastey Tschoncka
G die grosse statt Waradein. H die Kleine statt
Holsko. I die newe schantz zur bloquade A°. 169.
Gros Geres fl.
Klein Geres
A
B
C
D
E
F
G
H
I
100 Rheinländ. Ruthn.
N. Person exc.

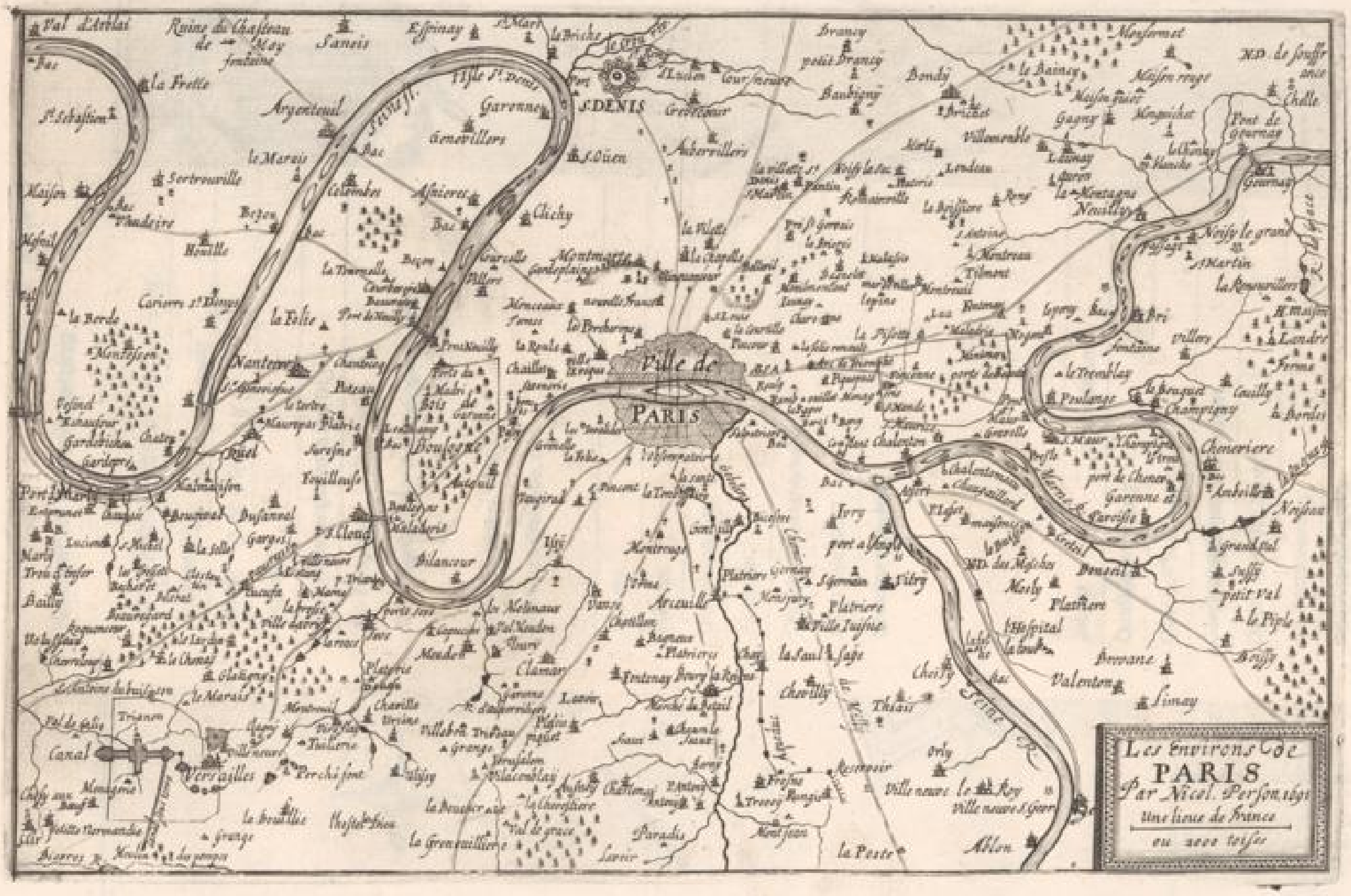
Les Environs de
PARIS
Par Nicol. Person 1691
Une lieue de France
ou 2000 toises
Ville de
PARIS
S.DENIS
Argenteuil
Sanois
Espinay
Genevillers
Clichy
Montmartre
Nanterre
Ruel
Surefne
Boulogne
Auteuil
S.Cloud
Versailles
Trianon
Canal
Menagerie
Meudon
Clamart
Chatillon
Montrouge
Arcueille
Gentilly
Vitry
Iury
Choisy
Orly
Ablon
Villejuif
Charenton
S.Maur
Vincenne
Bondy
Gagny
Noisy le grand
Montreuil
Bagnolet
Pantin
Aubervilliers
Bobigny
Dugny
Drancy
Valenton
Limay
Seine R.
Marne R.

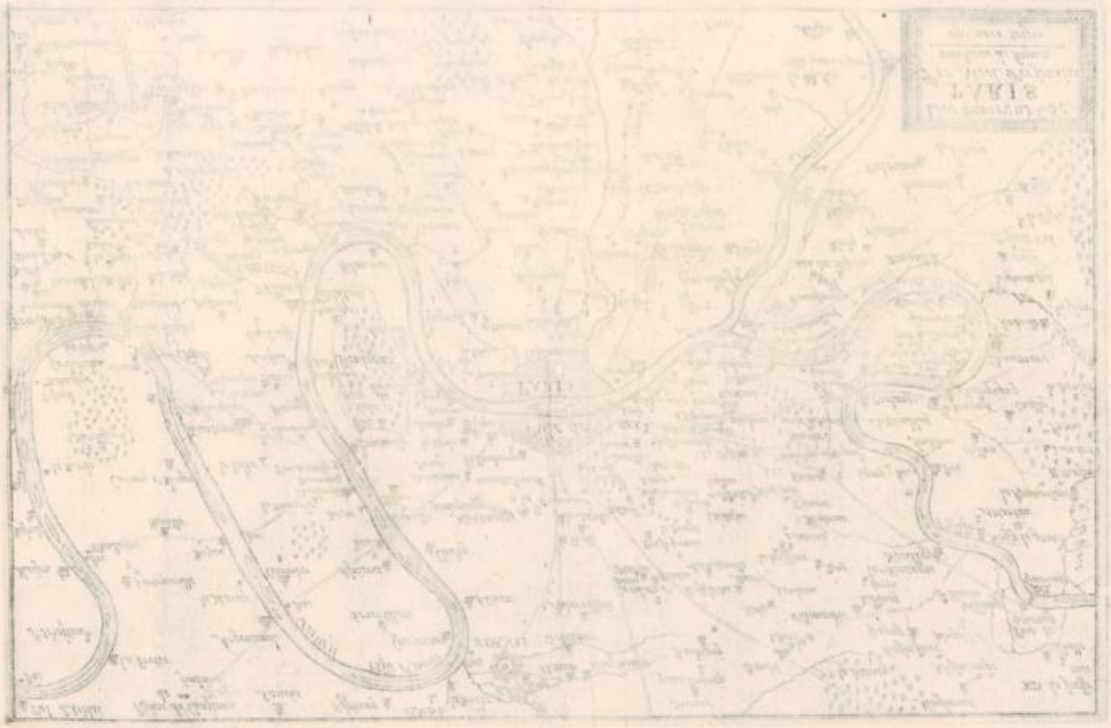

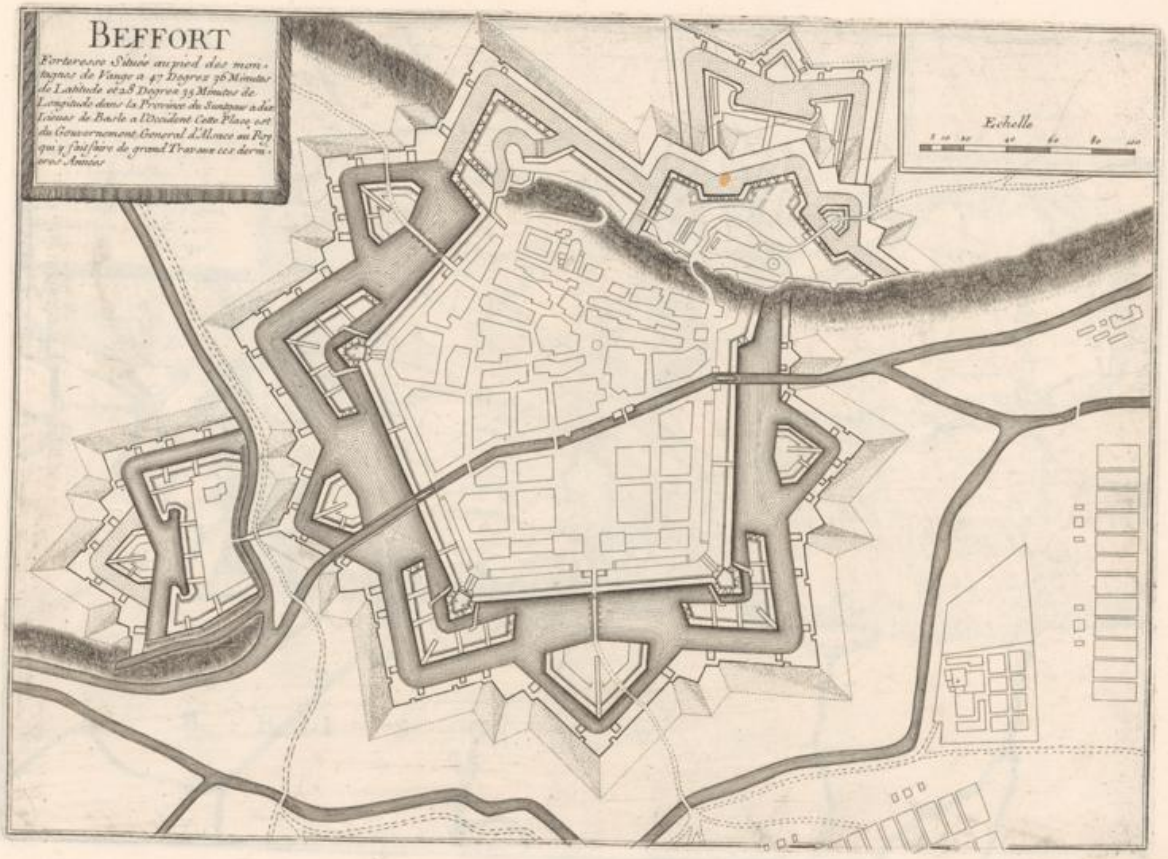
BEFFORT
Forteresse Située au pied des montagnes de Vauge a 47 Degrez 36 Minutes de Latitude et 28 Degrez 35 Minutes de Longitude dans la Province du Suntgau a dix Lieues de Basle a l'Occident Cette Place est du Gouvernement General d'Alsace au Roy qui y fait faire de grand Travaux ces dernieres Années
Echelle