K448,6

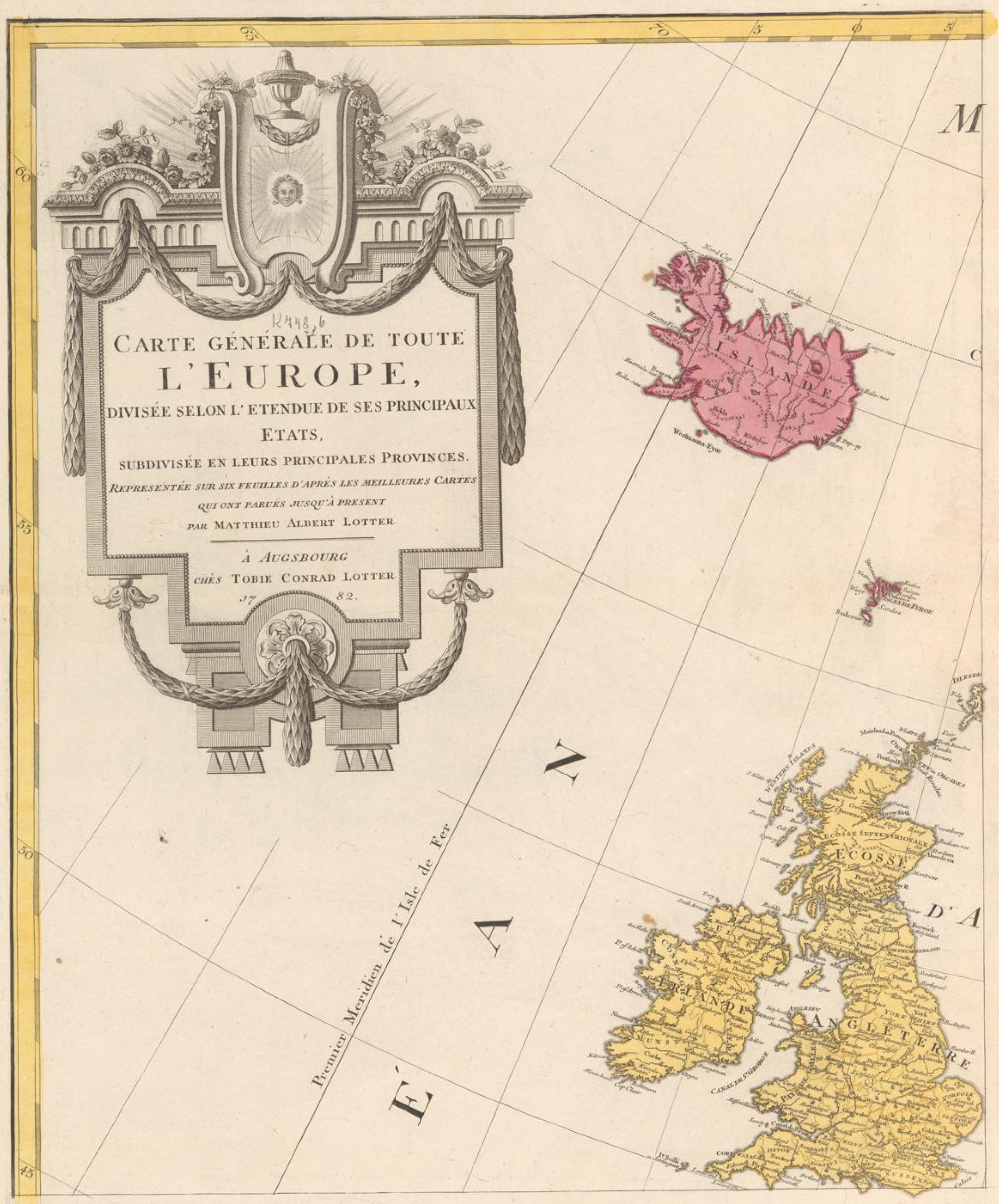

35-g 2109

K 448,4 =1
LANDES- UND STADT-BIBLIOTHEK DÜSSELDORF

K448,8
2d
LANDES- UND STADT- BIBLIOTHEK DÜSSELDORF

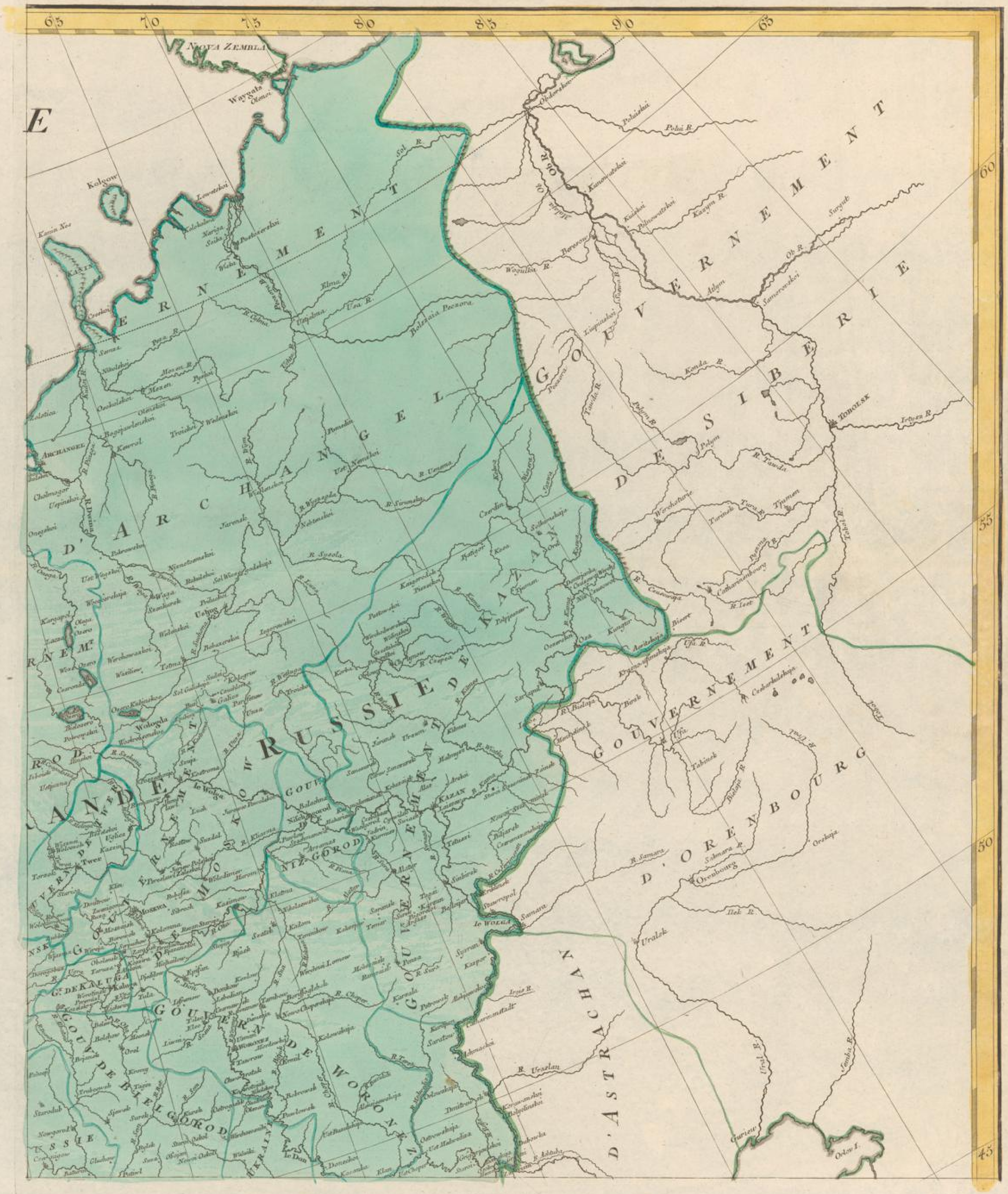

K 748,11
2

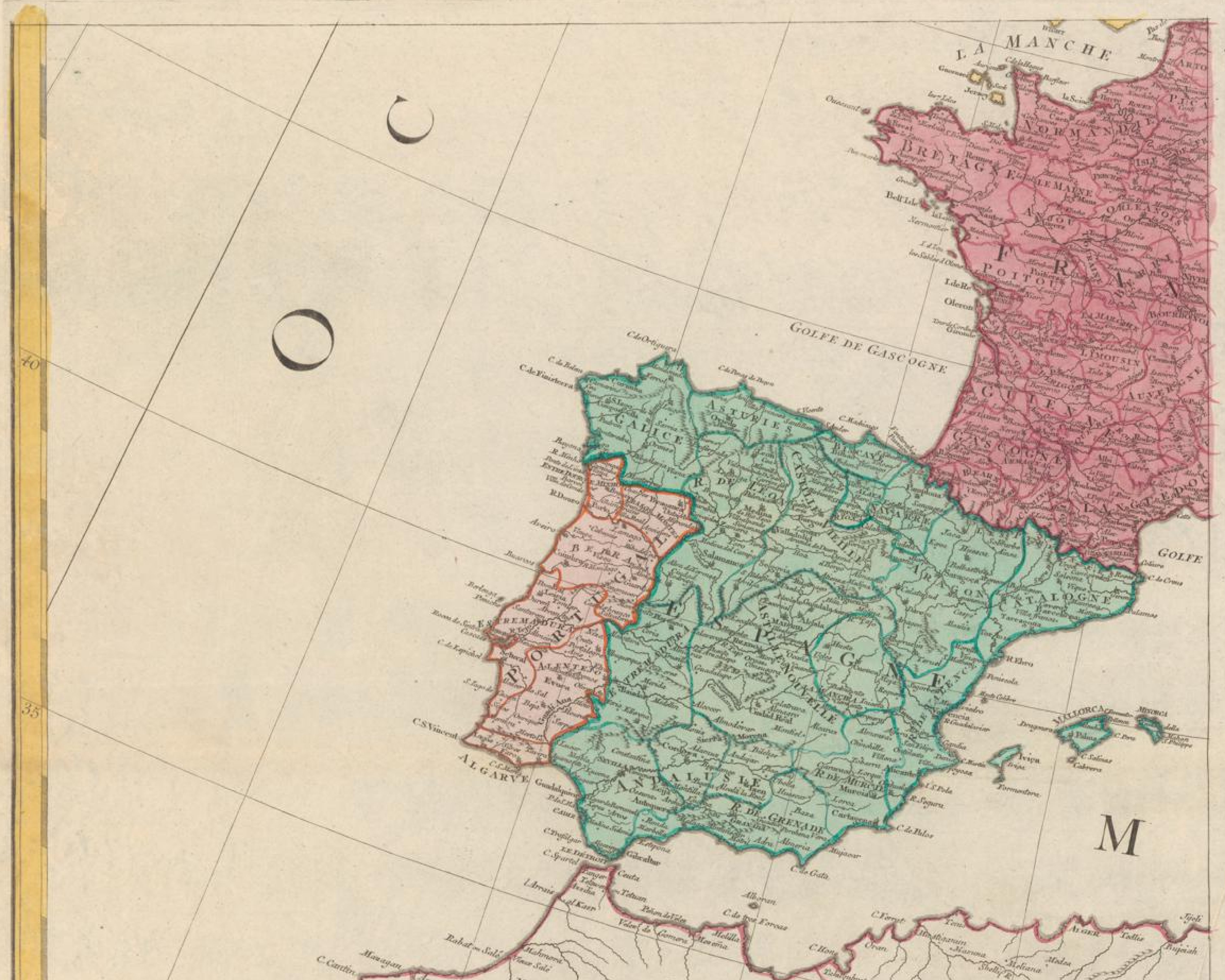

LANDES- UND STADT-BIBLIOTHEK DÜSSELDORF

12 748,10
LANDES- UND STADT BIBLIOTHEK DÜSSELDORF

K 448,9
LANDES- UND STADT- BIBLIOTHEK DÜSSELDORF

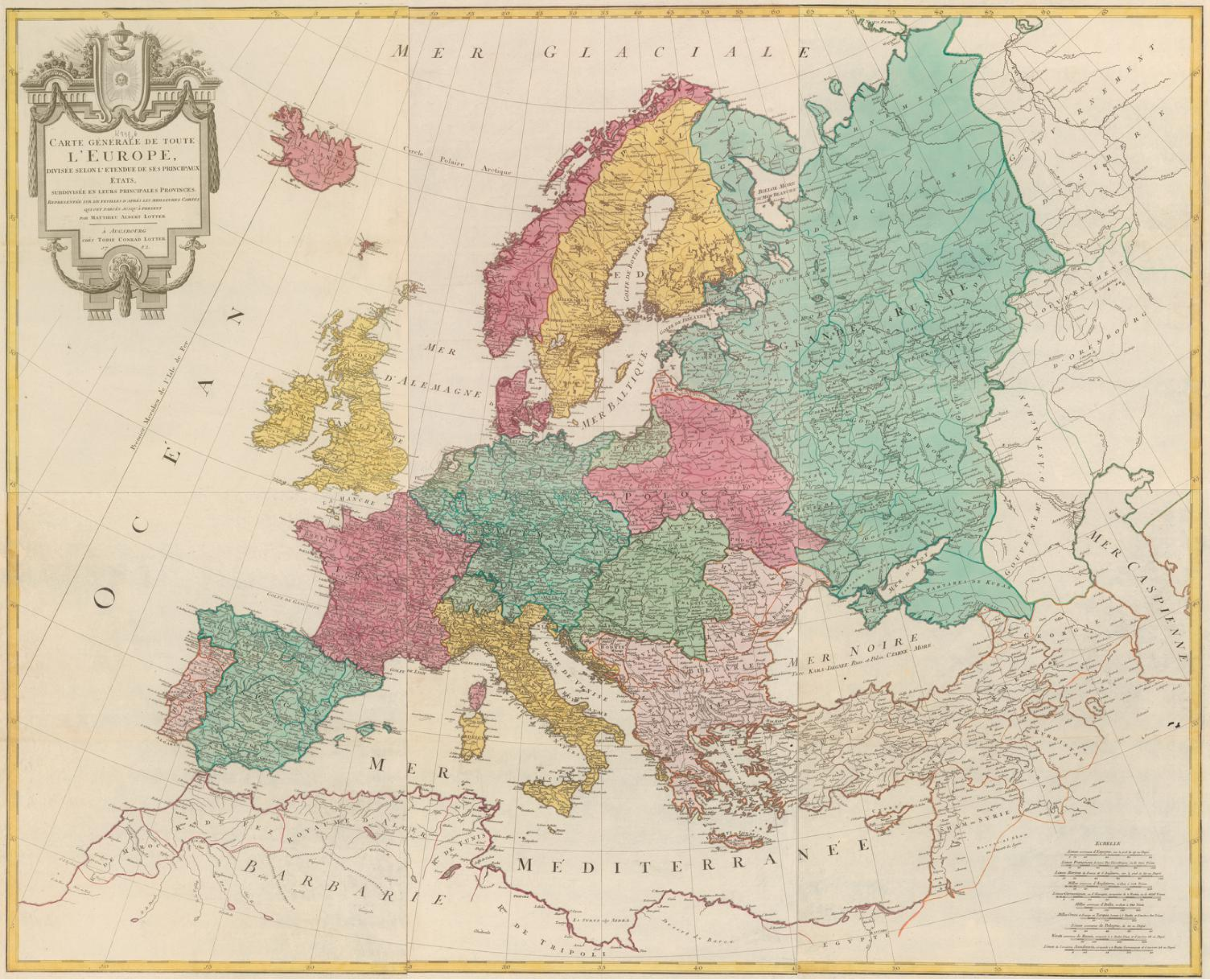
CARTE GÉNÉRALE DE TOUTE
L'EUROPE,
DIVISÉE SELON L'ETENDUE DE SES PRINCIPAUX
ETATS,
SUBDIVISÉE EN LEURS PRINCIPALES PROVINCES.
REPRESENTÉE SUR DIX FEUILLES D'APRÈS LES MEILLEURES CARTES
QUI ONT PARUÉS JUSQU'À PRESENT
PAR MATTHIEU ALBERT LOTTER
A AUGSBOURG
CHEZ TOBIE CONRAD LOTTER
MER GLACIALE
Cercle Polaire Arctique
Premier Meridien de l'Isle de Fer
OCÉAN
MER D'ALEMAGNE
MER BALTIQUE
GRANDE RUSSIE
POLOGNE
MER NOIRE
MER CASPIENNE
MER MÉDITERRANÉE
BARBARIE
GOLFE DE VENISE
GOLFE DE LION
GOLFE DE GASCOGNE
GOUVERNEMENT D'ASTRACHAN
GOUVERNEMENT D'ORENBOURG
GOUVERNEMENT DE SIBERIE
GEORGIE
SHAM-SYRIE
EGYPTE
ECHELLE