Geländedarstellung.

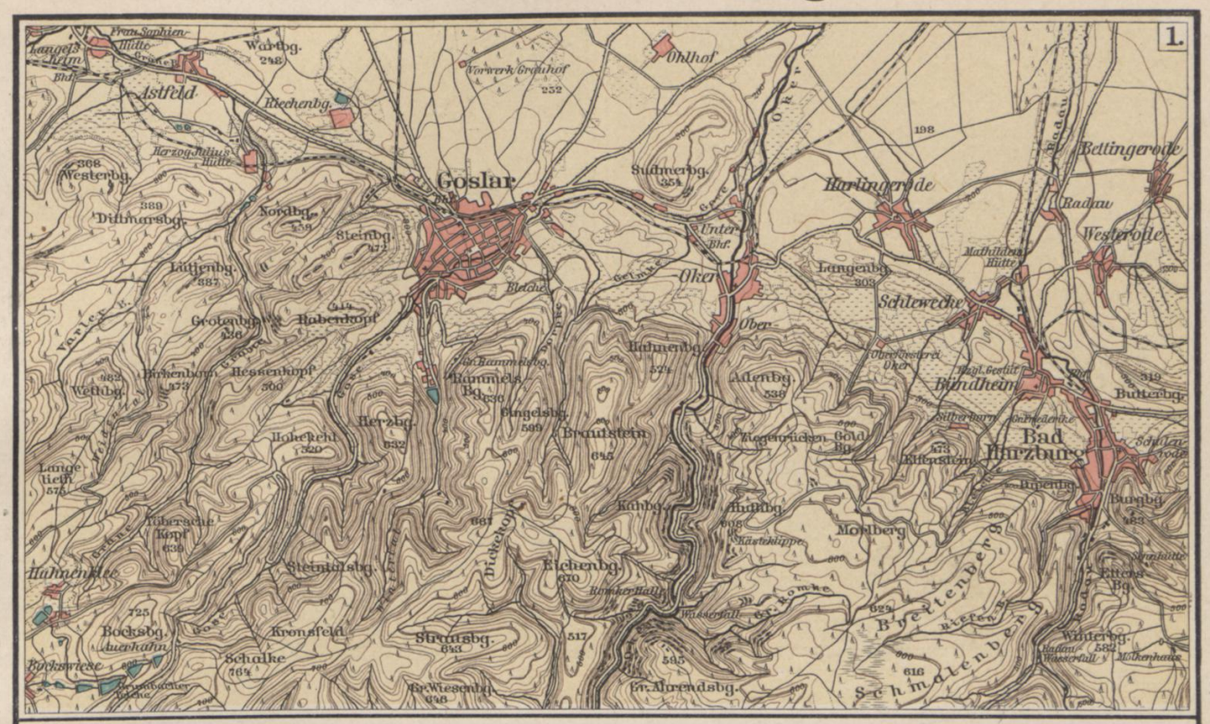

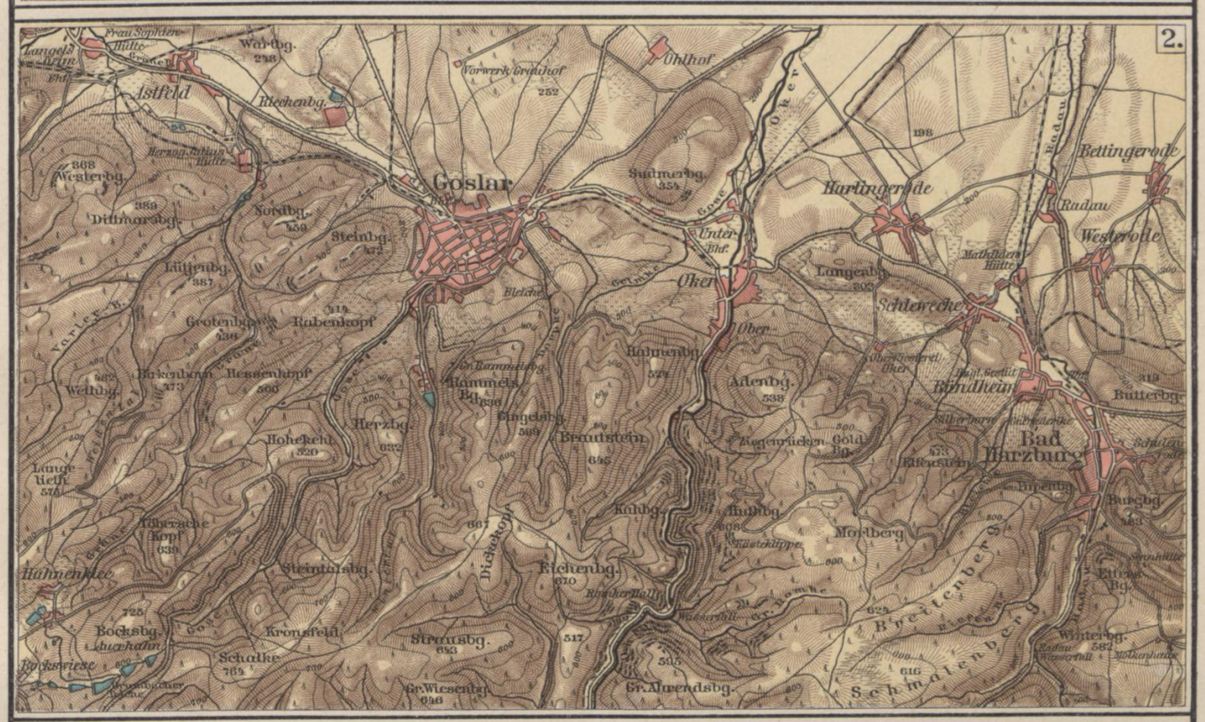

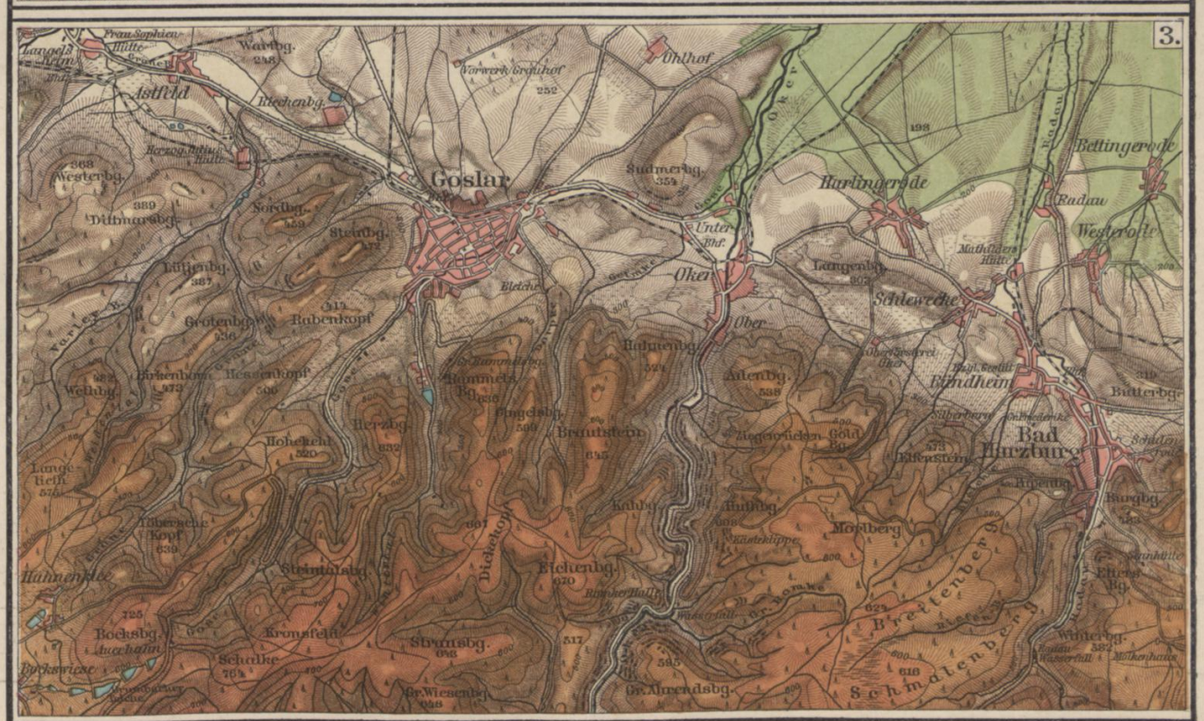

1. Höhenlinien (Isohypsen) in senkrechten Abständen von 20 zu 20 m
2. Schraffen in senkrechter Beleuchtung

Maßstab 1:100 000

0 1 2 3 4 5 6 Kilometer

3. Farbige Höhenschichten mit Schraffen und Höhenlinien in senkrechten Abständen von 50 zu 50 m