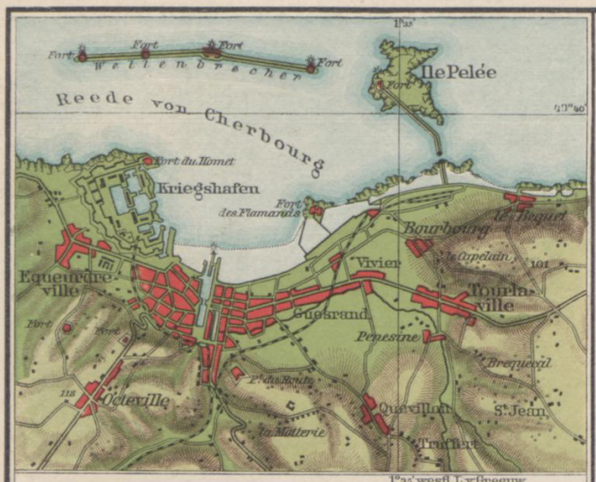

Cherbourg und Umgegend.
Maßstab 1:100 000 0 ½ 1 2 3 Kilometer.

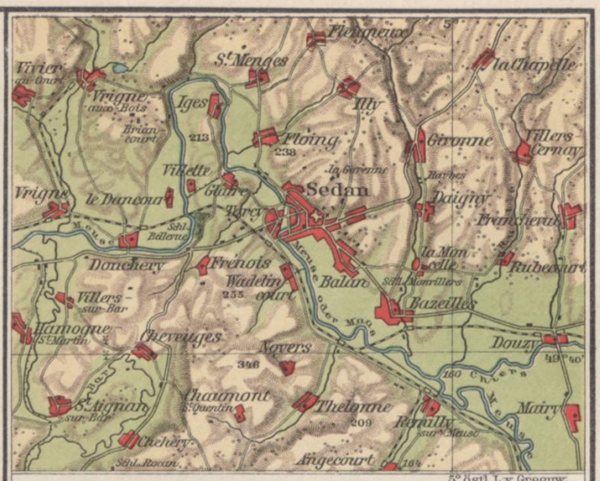

Sedan und Umgegend.
Maßstab 1:200 000 0 1 2 3 4 5 Kilometer.

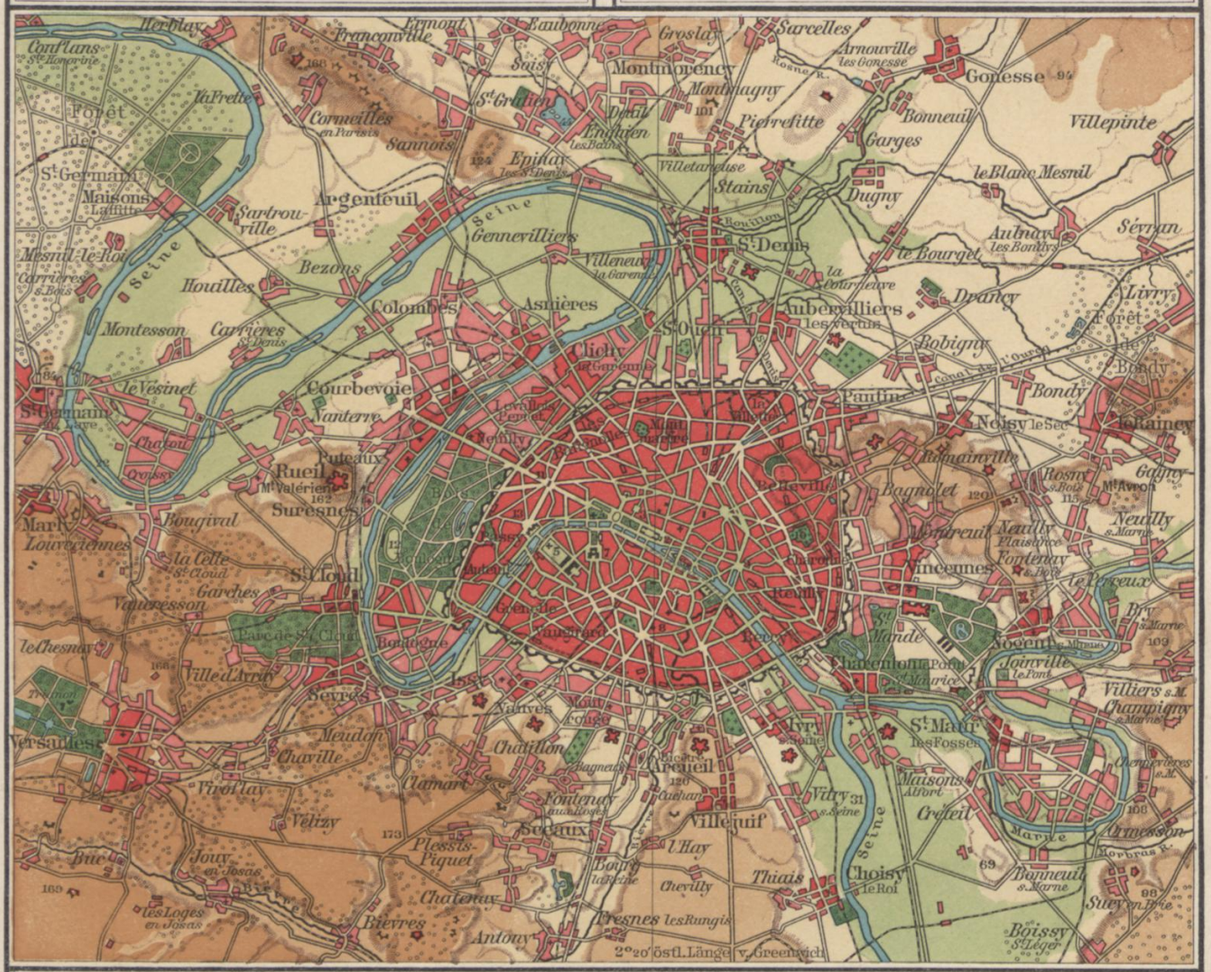

1. Tuileries, 2. Louvre, 3. Place Vendôme, 4. Champs Elysées, 5. Champ de Mars (Thurm Eiffel), 6. Notre-Dame, 7. Hôtel des Invalides, 8. Observatoire, 9. Place de la Bastille, 10. Père Lachaise, 11. Arc de Triomphe, 12. Longchamp, 13. Place du Trocadéro.

Paris u. Umgegend.
Maßstab 1:200 000 0 1 2 3 4 5 Kilometer
Höhenschichten: 0-40 m, 40-80 m, 80-120 m, über 120 m

Toulon und Umgegend.
Maßstab 1:200 000 0 1 2 3 4 5 Kilometer.

Mont Cenis.
Maßstab 1:500 000 0 2 4 6 8 10 Kilometer.

westl. L.– 0 östl. L. v. Greenw. 2

unter 20 Bewohner
20 – 40 „
40 – 60 „
60 – 80 „
80 – 100 Bewohner
100 – 150 „
150 – 200 „
über 200 „
auf 1 qkm

Bevölkerungsdichte.

Orte von über 1.000000 Einwohnern
„ „ 500000 – 1.000000 „
„ „ 100000 – 500000 „
„ „ 50000 – 100000 „
„ „ 20000 – 50000 „
„ „ 5000 – 20000 „

Tonnengehalt der ein- u. ausgelaufenen Schiffe.
unter 5 Mill. Reg.-Tonn.
5 – 8 „ „ „
9 – 15 „ „ „
15 – 30 „ „ „
über 30 „ „ „

westl. L.– 0 östl. L. v. Greenw. 2

Weinbau
Olivenbau
Apfelsinen, Citronen
Reisbau
Tabakbau
Steinkohle
Braunkohle
Eisenerz
Seidenindustrie
Wollindustrie
Baumwollindustrie
Leinenindustrie
Glasfabriken
Tonwaren
Chemische Industrie
Schiffbau

Bodenschätze u. Industrie.

☆ Metallverarbeitung, S Silber, B Blei, Z Zink, K Kupfer.

Frankreich.

Diercke, Schulatlas für höhere Lehranstalten.

Bemerkung: Nordostfrankreich im doppelten Maßstabe Seite 138 und 193. Die französischen Alpenländer im doppelten Maßstabe Seite 119.

Maßstab 1 : 4.500 000

Druck und Verlag: Braunschweig, George Westermann.