Balkan-Halbinsel.

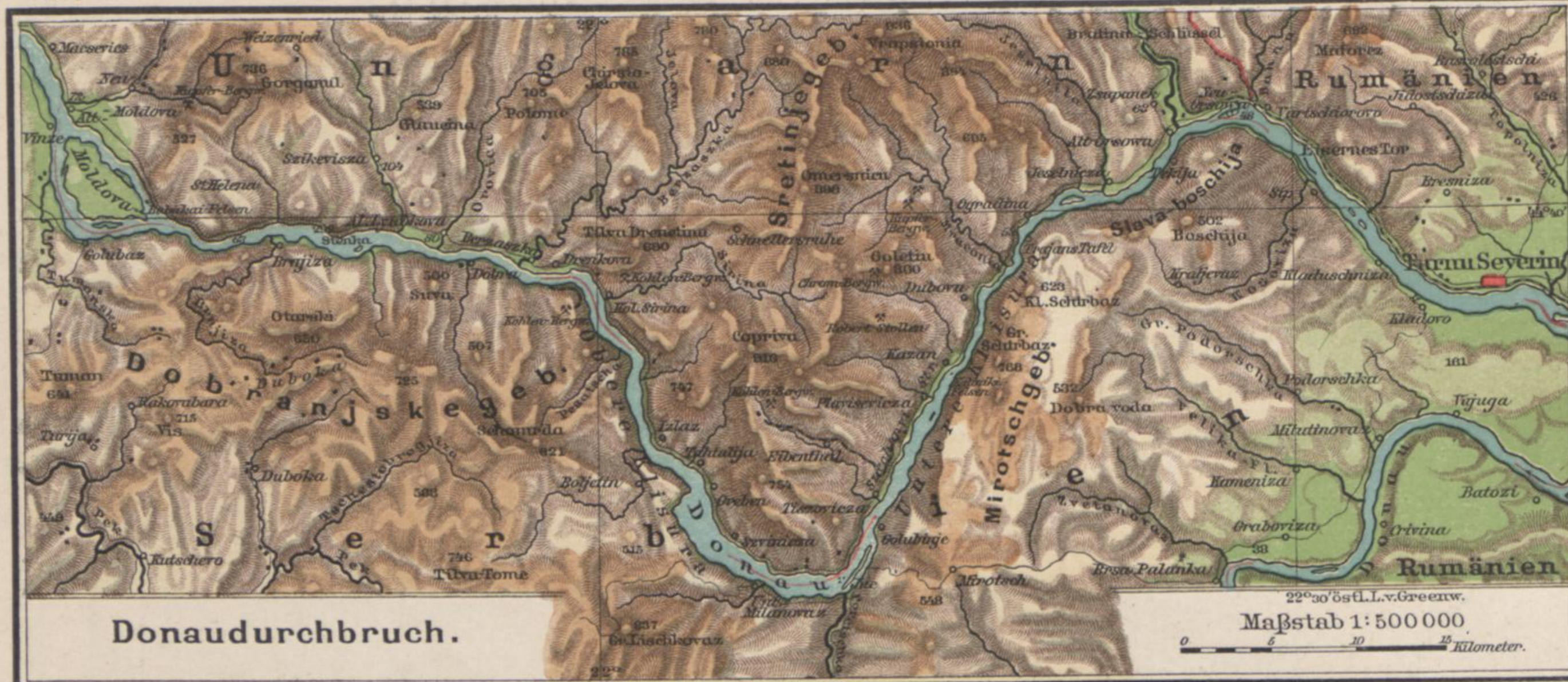

Donaudurchbruch.

Bodenschätze und Industrie.

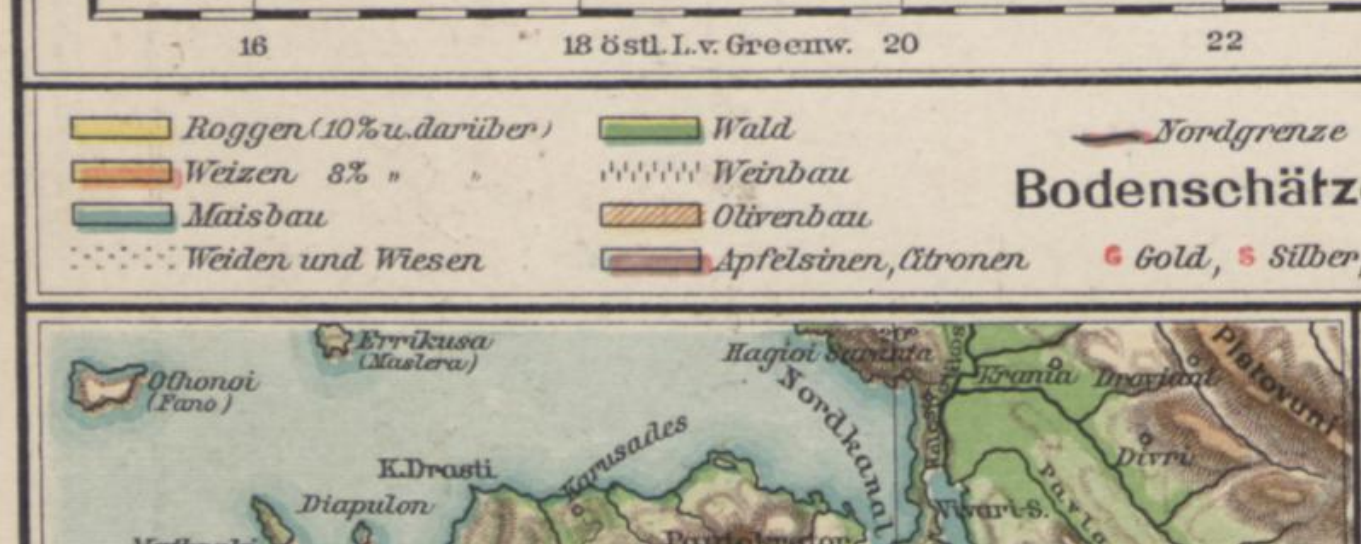

Korfu.

Busen von Cattaro.

Konstantinopel und Umgegend.
Maßstab 1:200000 0 1 2 3 4 5 6 Kilometer.

Bosporus.
Maßstab 1:500000 0 5 10 15 Kilometer.

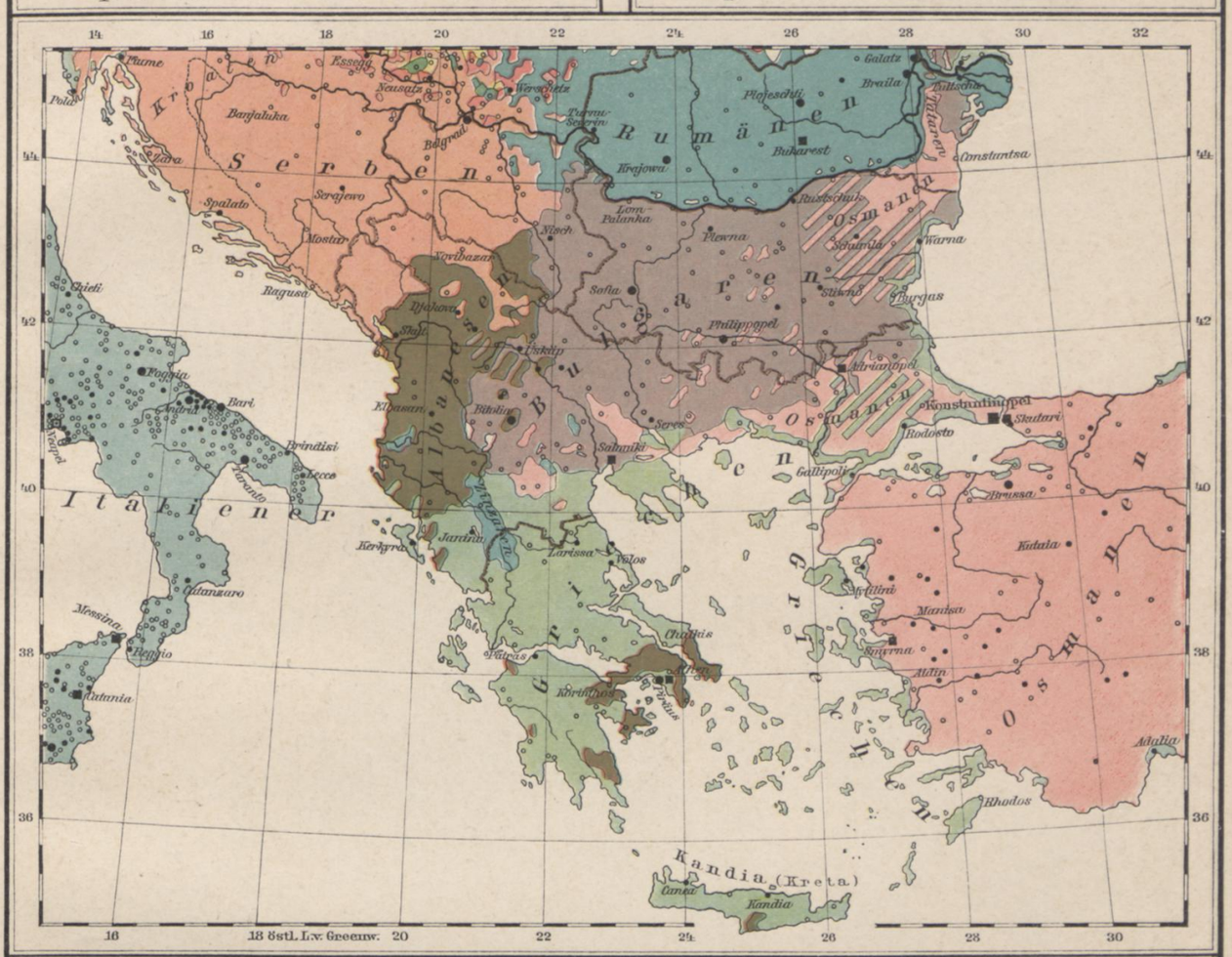

Völkerkarte.

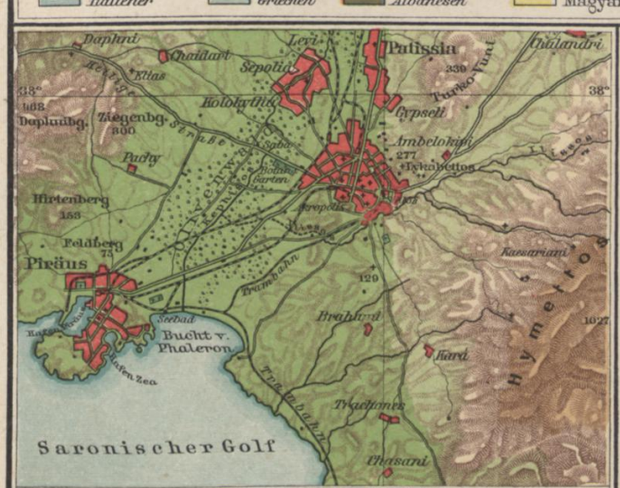

Athen und Umgegend.
Maßstab 1:200000 0 1 2 3 4 5 6 Kilometer.

Donaudelta.
Maßstab 1:2000000 0 10 20 30 40 50 60 Kilometer.

Balkan-Halbinsel.

Bem.: Ganz Rumänien siehe Karten von Österreich-Ungarn.

Maßstab 1 : 4.500 000

Kilometer

Druck und Verlag: Braunschweig, George Westermann.